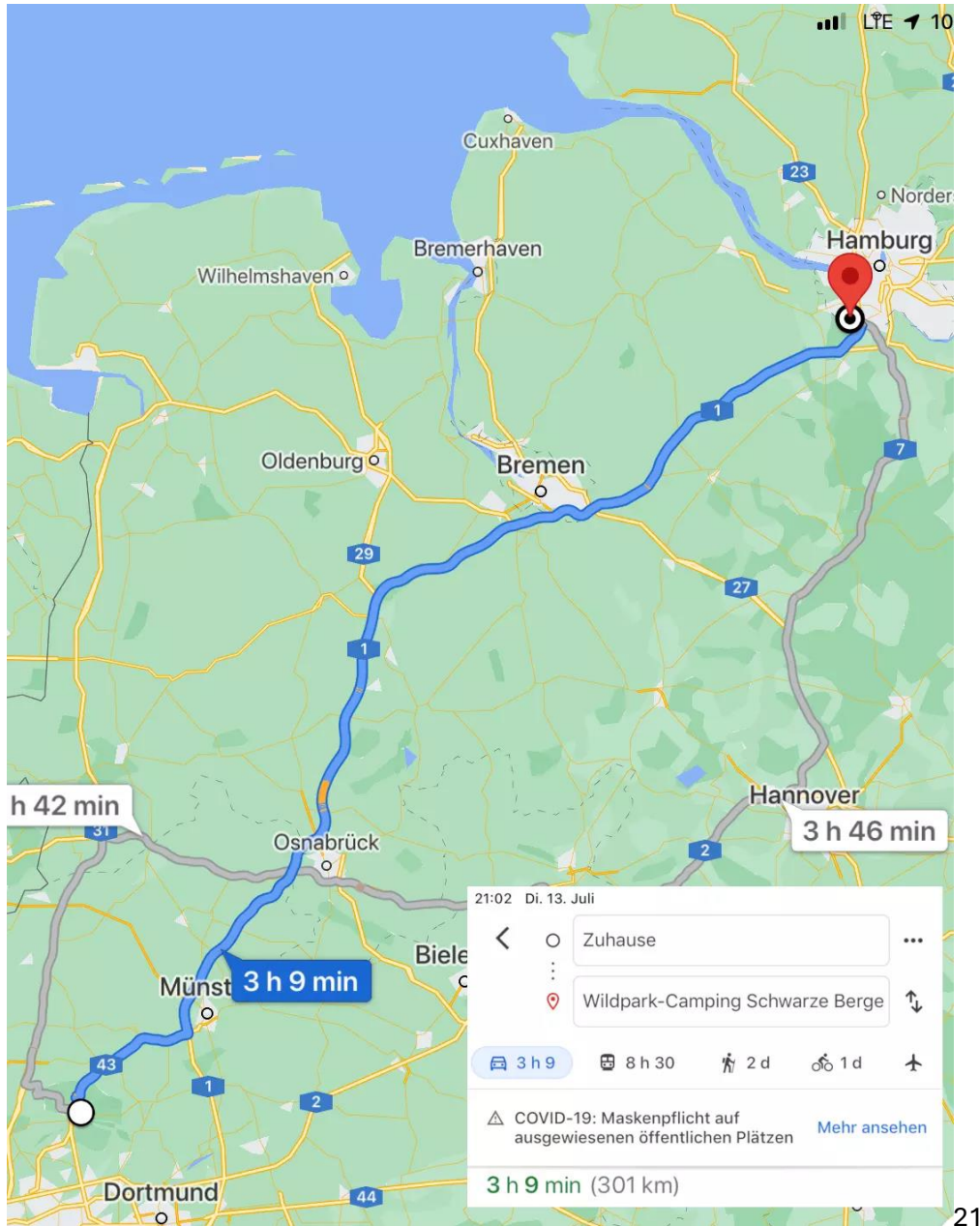
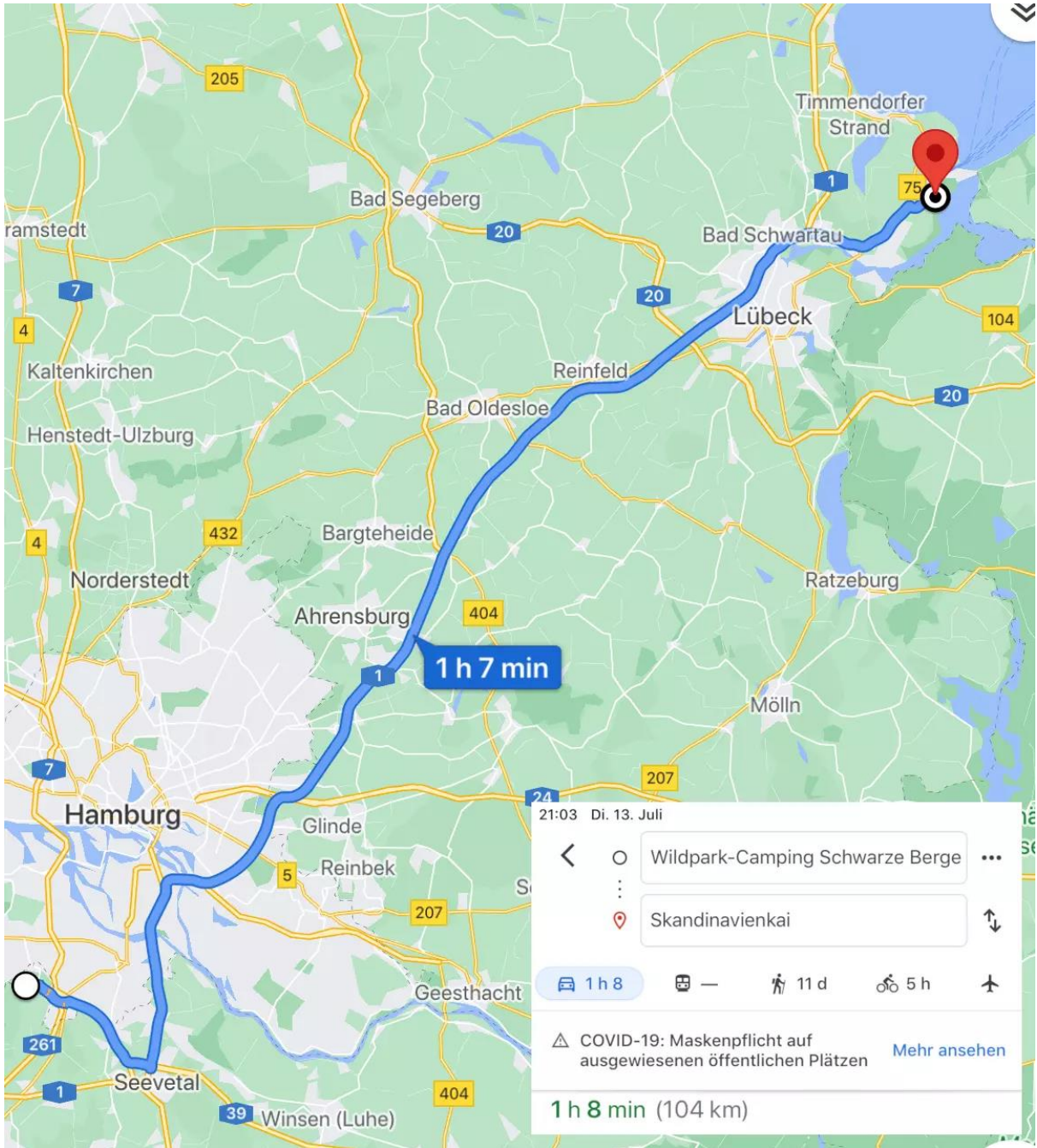
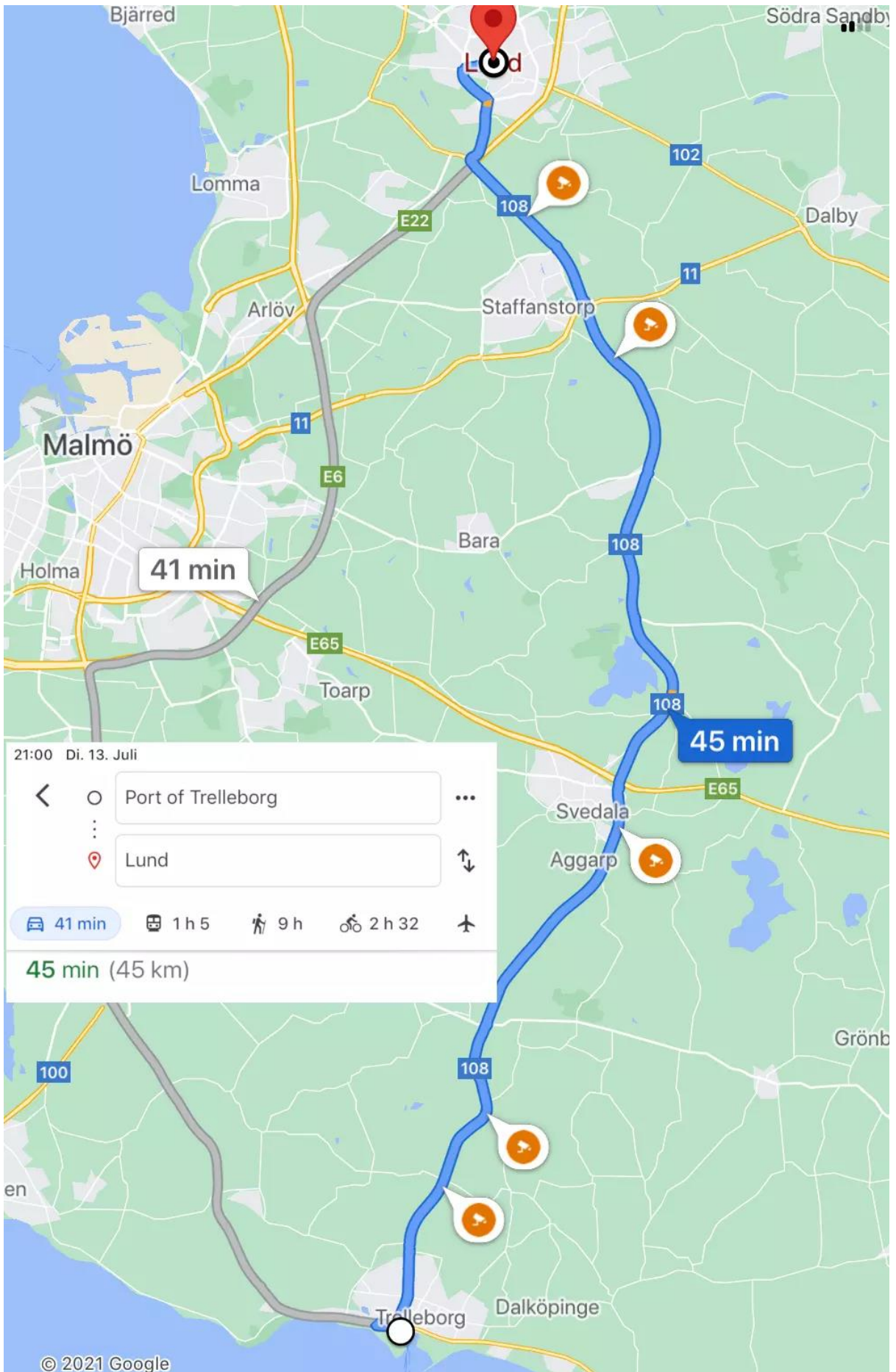


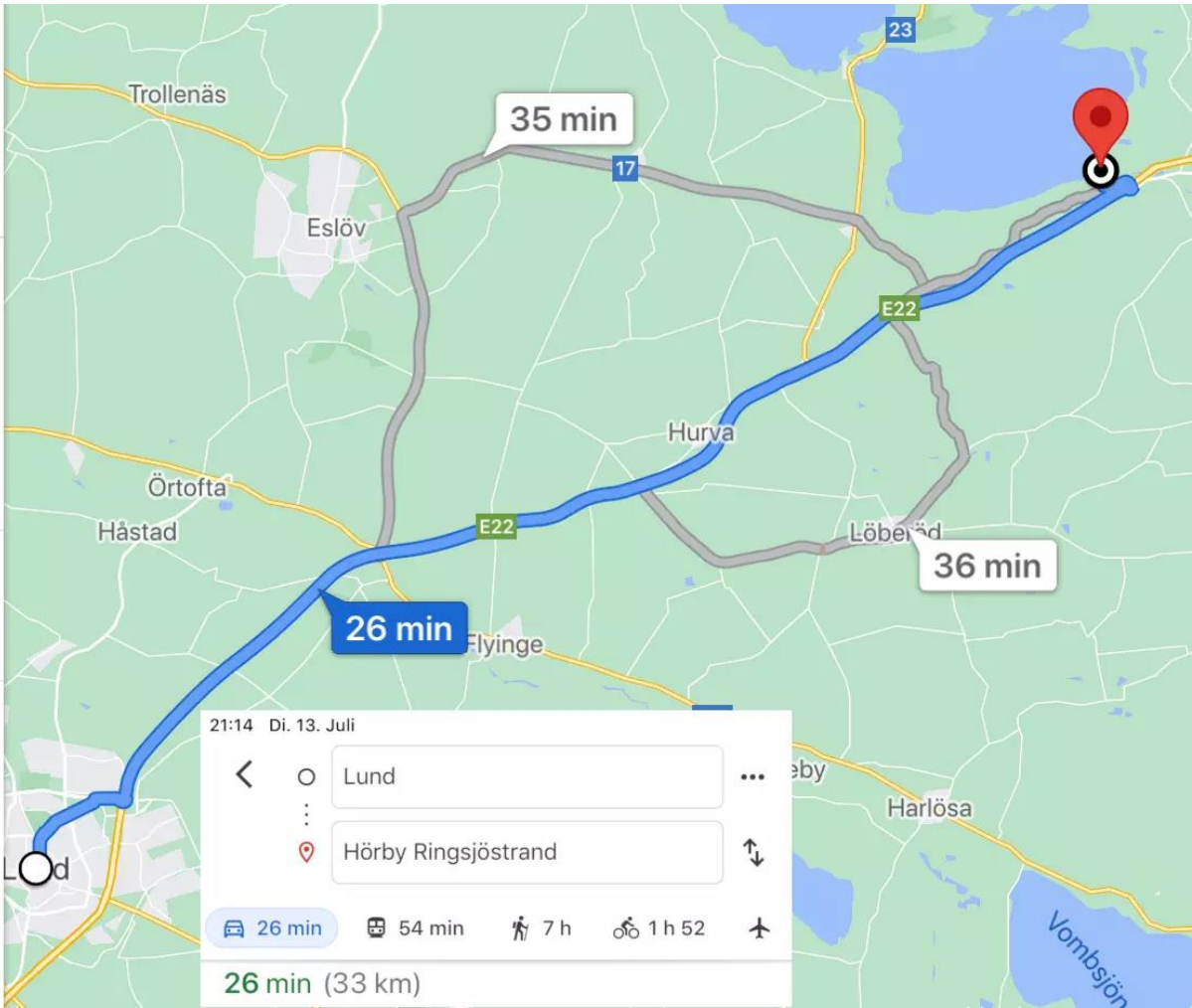
Tourdetails Schwedentour 20

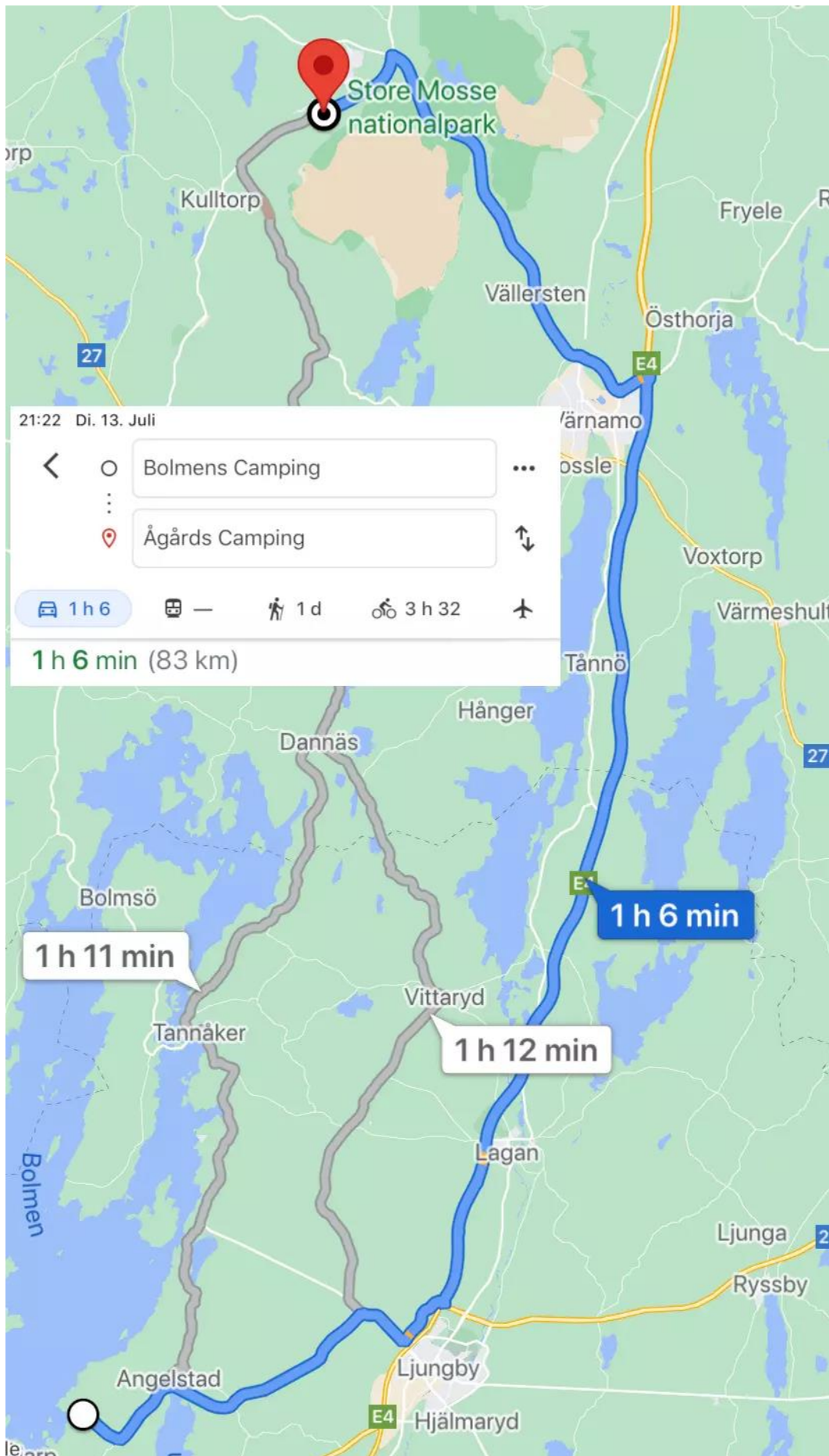


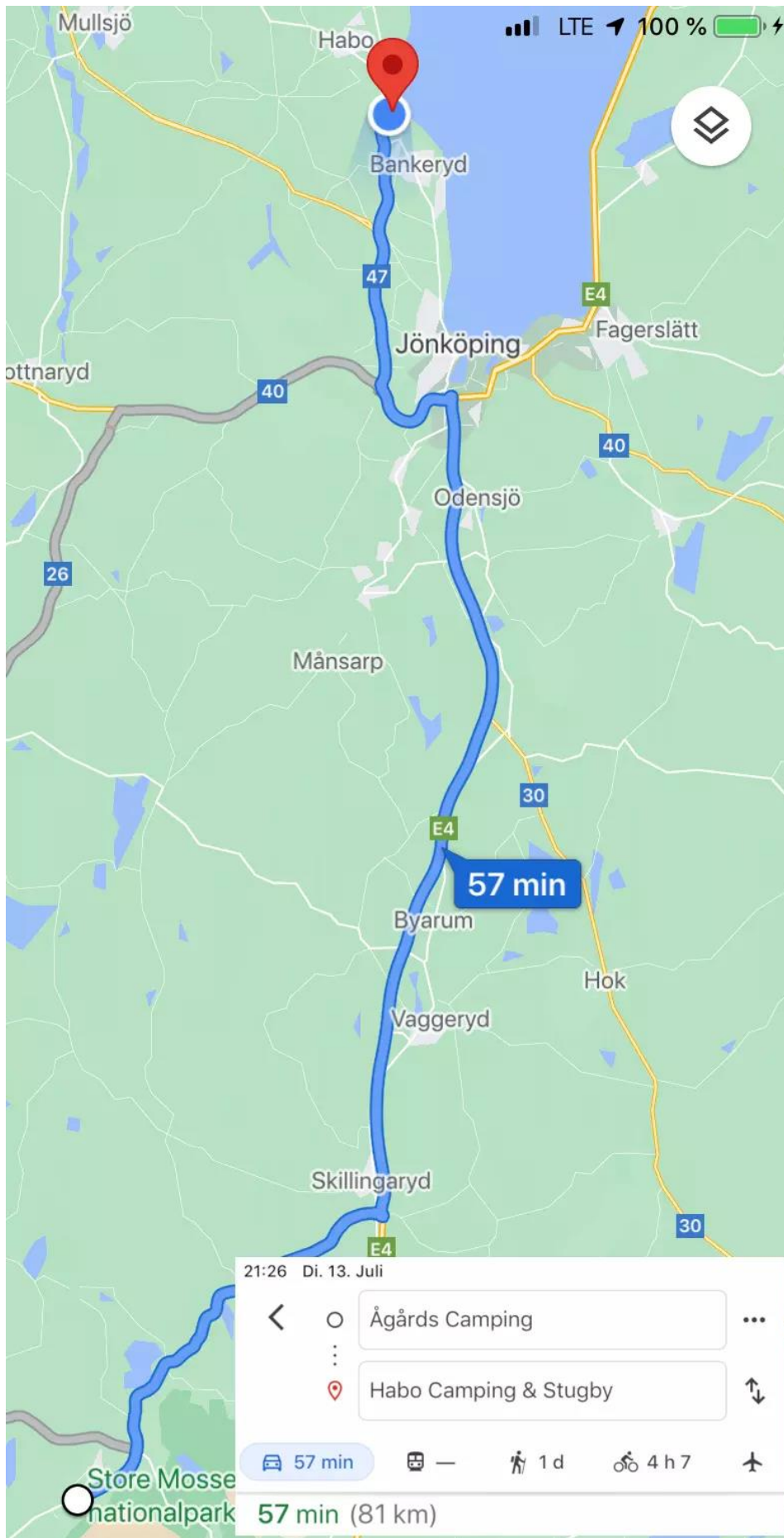
21

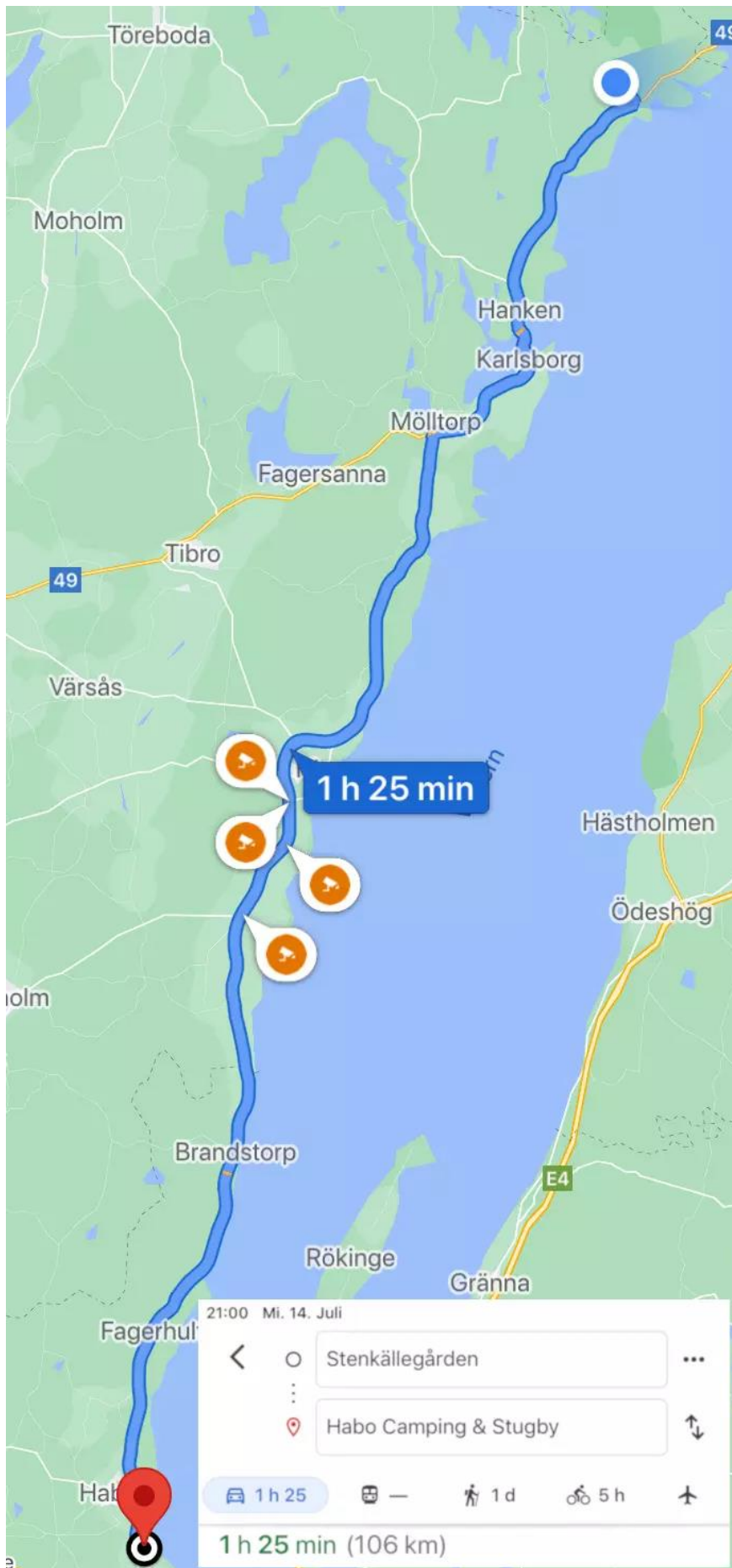


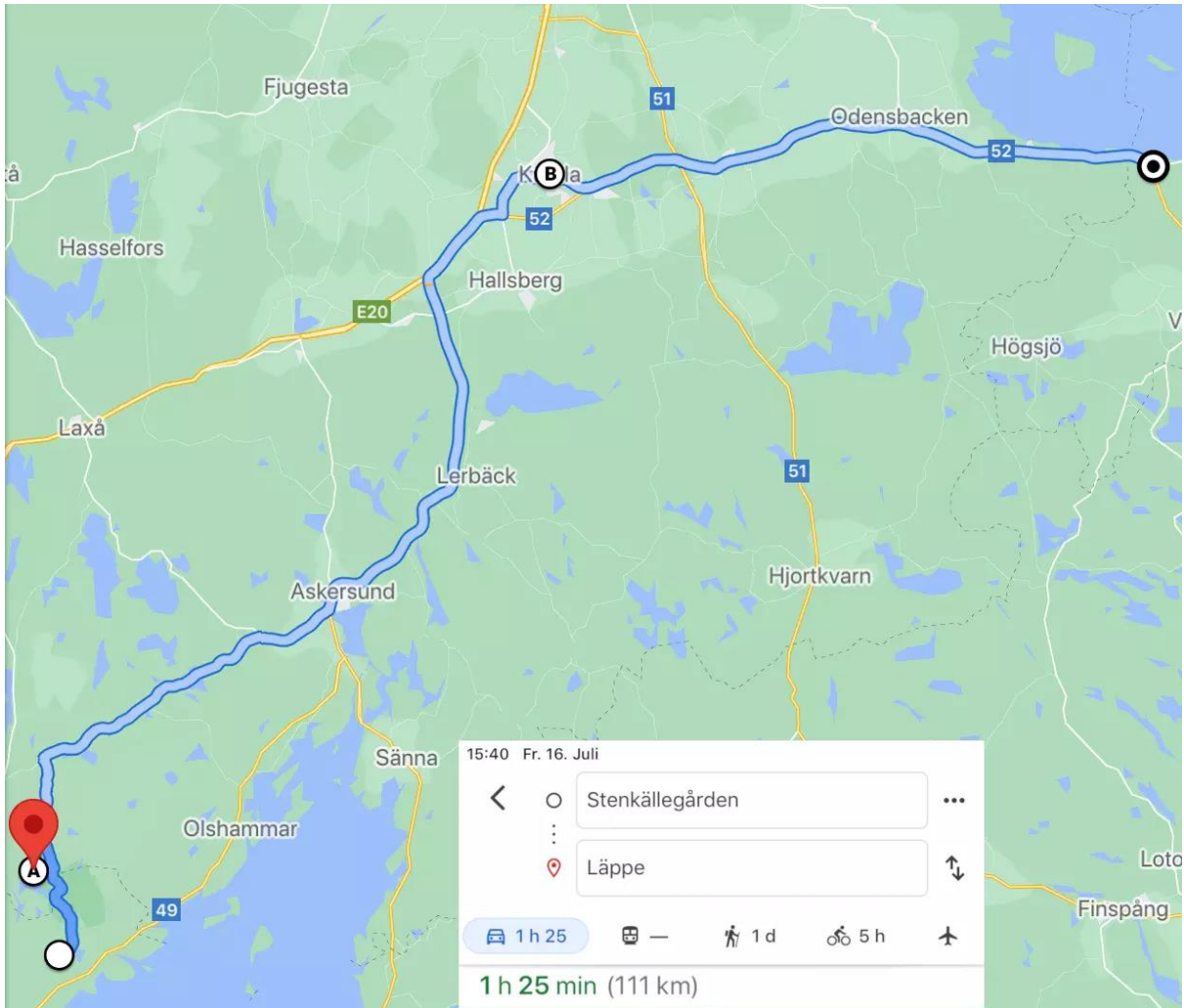


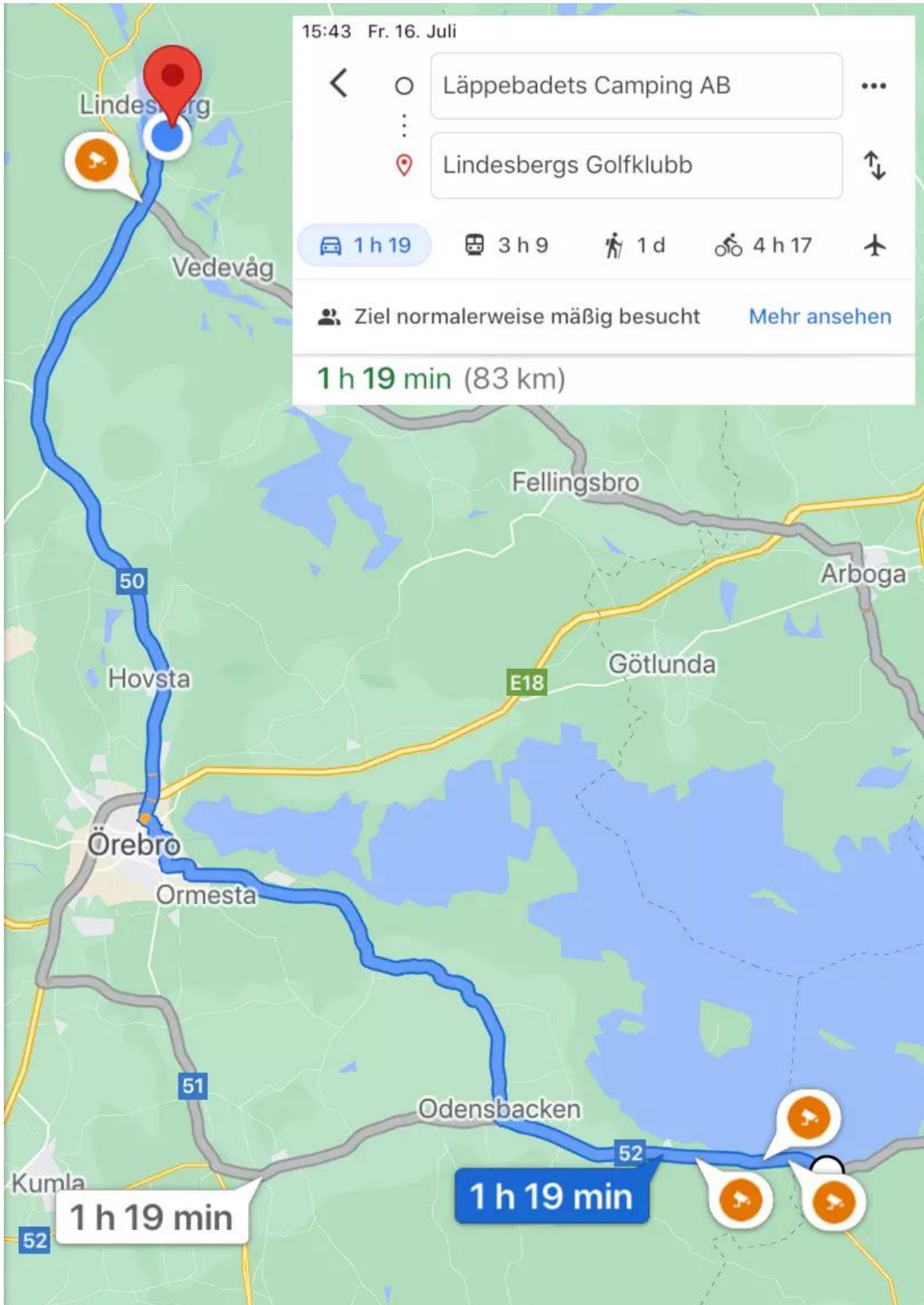


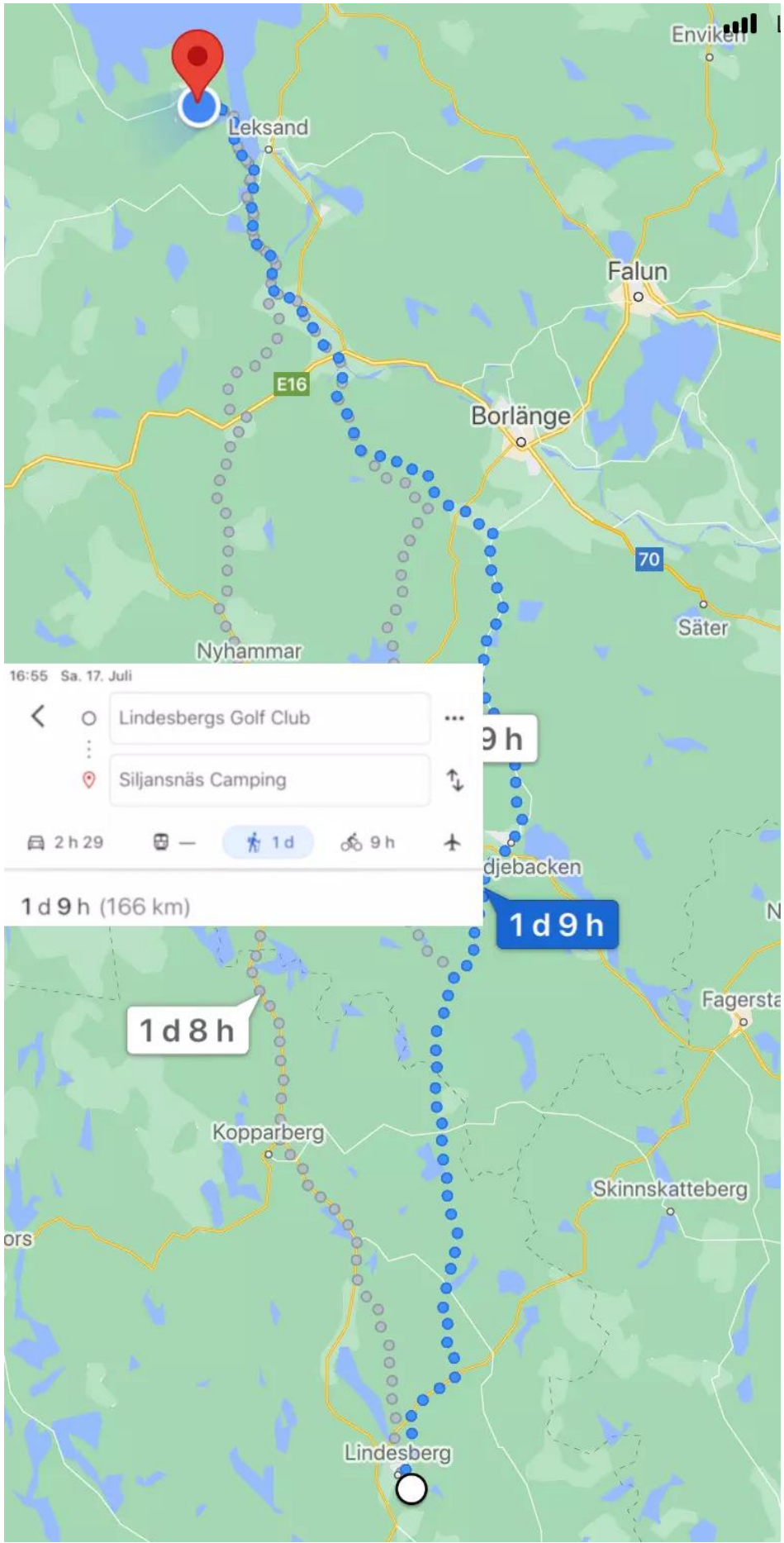












11:46 Do. 30. Sep.

← ○ Siljansnäs Camping ...
: ...
📍 Camping & ställplats Rättviksback... ↕

🚗 37 min 🚏 — 🚶 7 h 🚴 1 h 50 ✈️

37 min (34 km)

Die aktuell schnellste Route aufgrund der Verkehrslage

Vorschau >>

Verkehrslage



📍 Siljansnäs Camping
Fjärdgattu 17, 793 60 Siljansnäs, Schweden

↑ Richtung Norden

400 Meter

➡️ Rechts abbiegen
auf Moravägen



10 Kilometer

⬅️ Links abbiegen
auf Järnavägen



1,4 Kilometer

11:47 Do. 30. Sep.

← ○ Camping & ställplats Rättviksback... ...
: ...
📍 Nils Olsson Dalahästar AB ↕

🚗 30 min 🚏 1 h 14 🚶 6 h 🚴 1 h 38 ✈️

30 min (31 km)

Die aktuell schnellste Route aufgrund der Verkehrslage

Vorschau >>

Verkehrslage



📍 Camping & ställplats Rättviksbacken
Rättviksbacken, Slalomvägen 36, 795 35
Rättvik, Schweden

↑ Auf Slalomvägen nach Westen Richtung
Rodelvägen starten

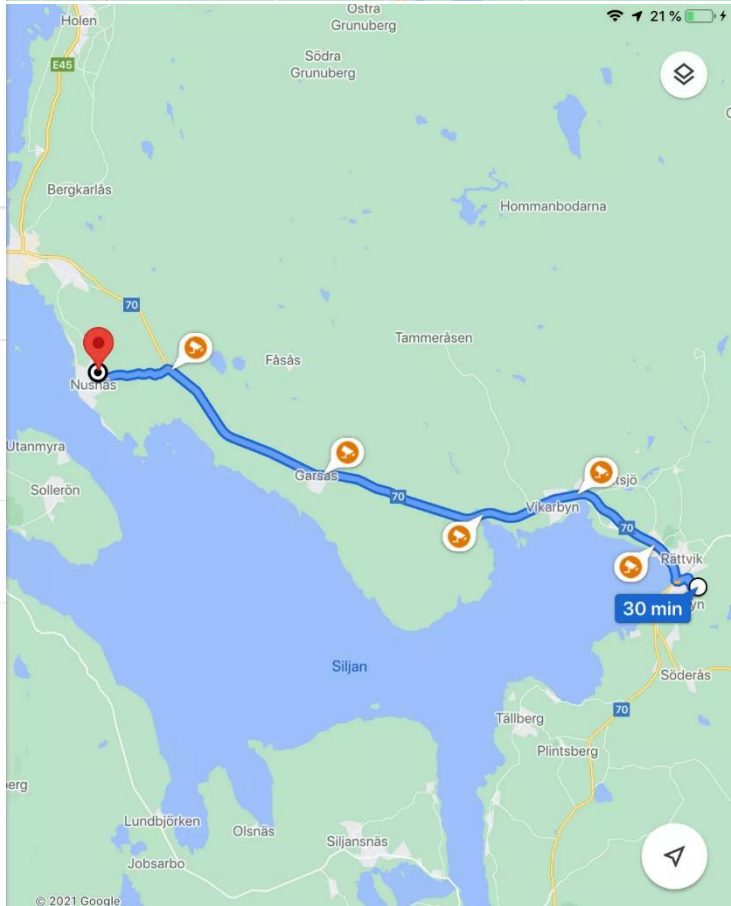
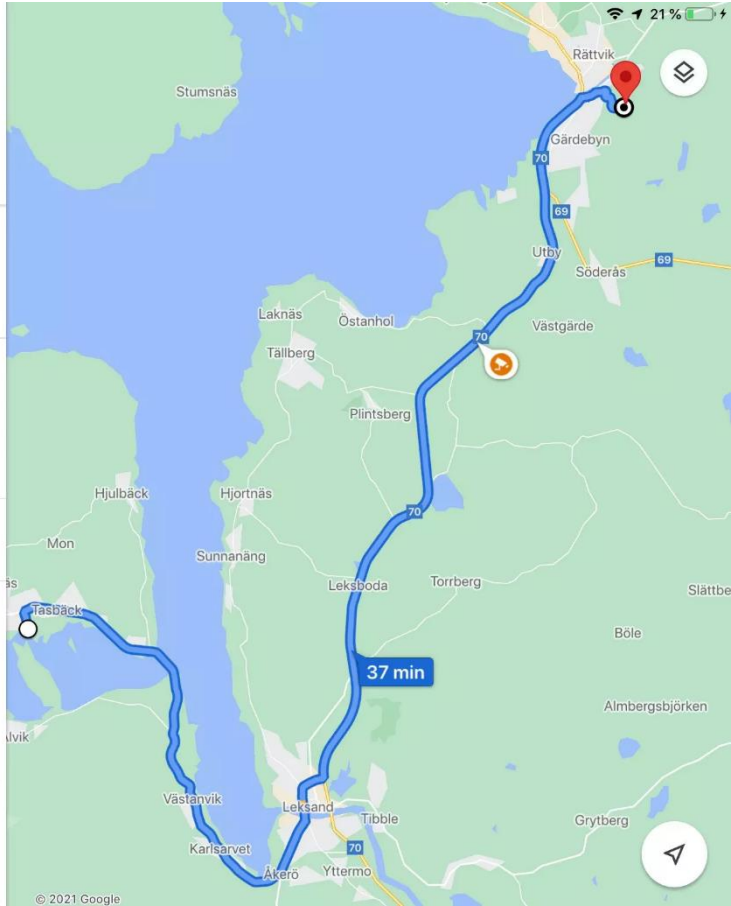
1 Kilometer

⬅️ Links abbiegen
auf Kvarngatan



250 Meter

⬅️ Links abbiegen
auf Långbacken



11:49 Do. 30. Sep.

Nils Olsson Dalahästar AB
Tyllsnäs vandrarhem & camping

1 h 27 min

1 h 27 min (100 km)

Die aktuell schnellste Route aufgrund der Verkehrslage

Vorschau >>

Verkehrslage



Nils Olsson Dalahästar AB
Edåkersvägen 17, 792 77 Nusnäs, Schweden

Auf Edåkersvägen nach Südosten Richtung Trähästvågen starten

350 Meter

Links abbiegen auf Nusnäs bygata

3,1 Kilometer

Rechts abbiegen auf Riksvågen/Route 70 Weiter auf Route 70

12:20 Do. 30. Sep.

Tyllsnäs vandrarhem & camping
Bredång camping

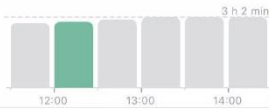
2 h 48 min

2 h 48 min (225 km)

Die aktuell schnellste Route aufgrund der Verkehrslage

Vorschau >>

Verkehrslage



Tyllsnäs Udde AB
Tyllsnåsvågen 67, 784 61 Borlänge, Schweden

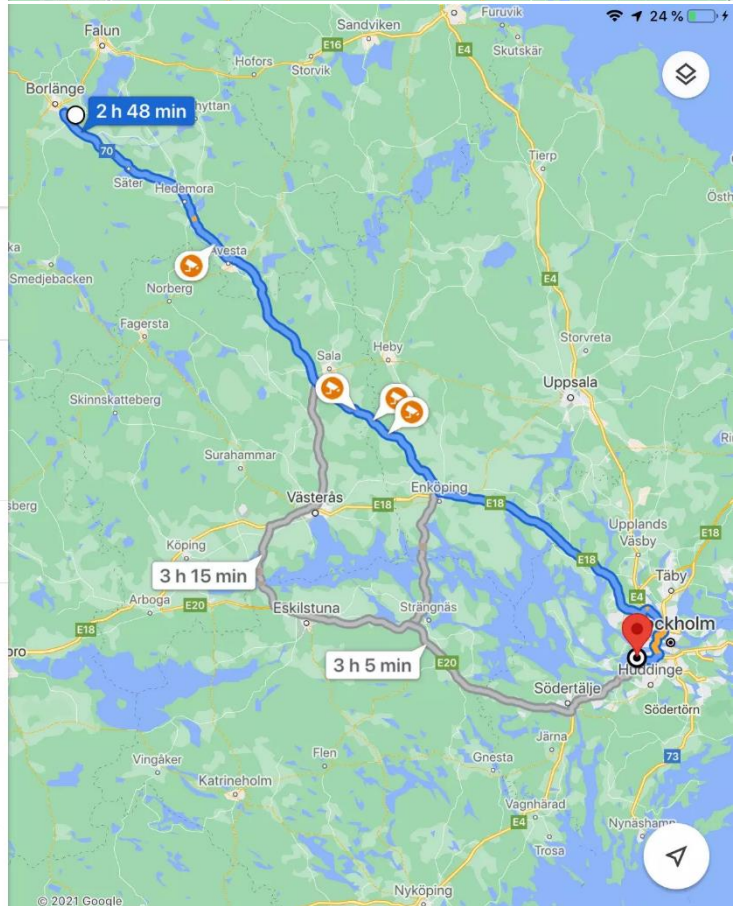
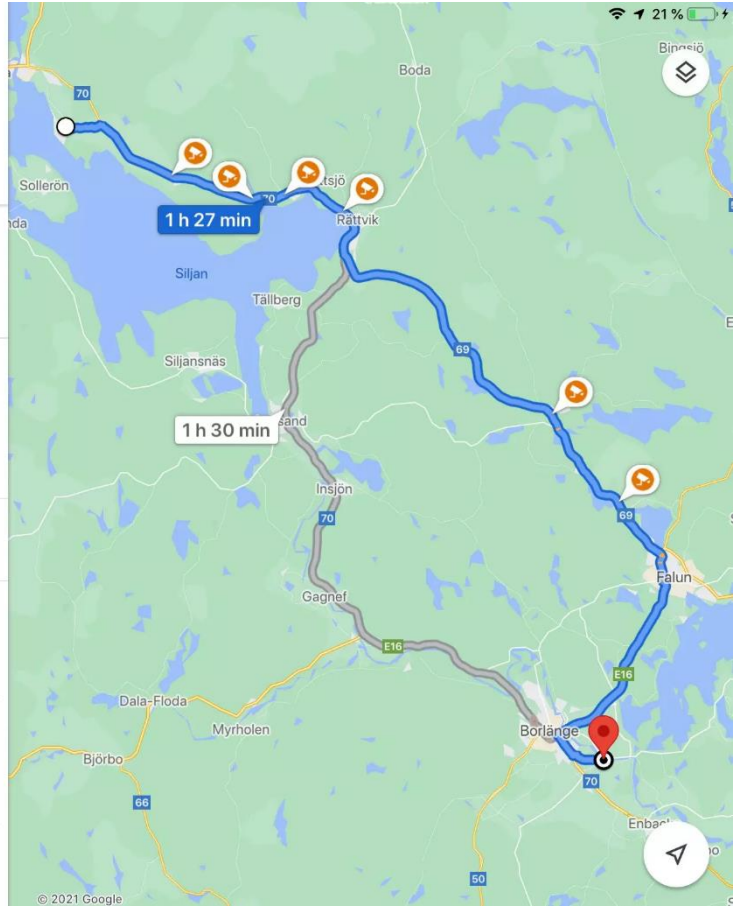
Auf Tyllsnåsvågen nach Westen Richtung Fagersta byvåg starten

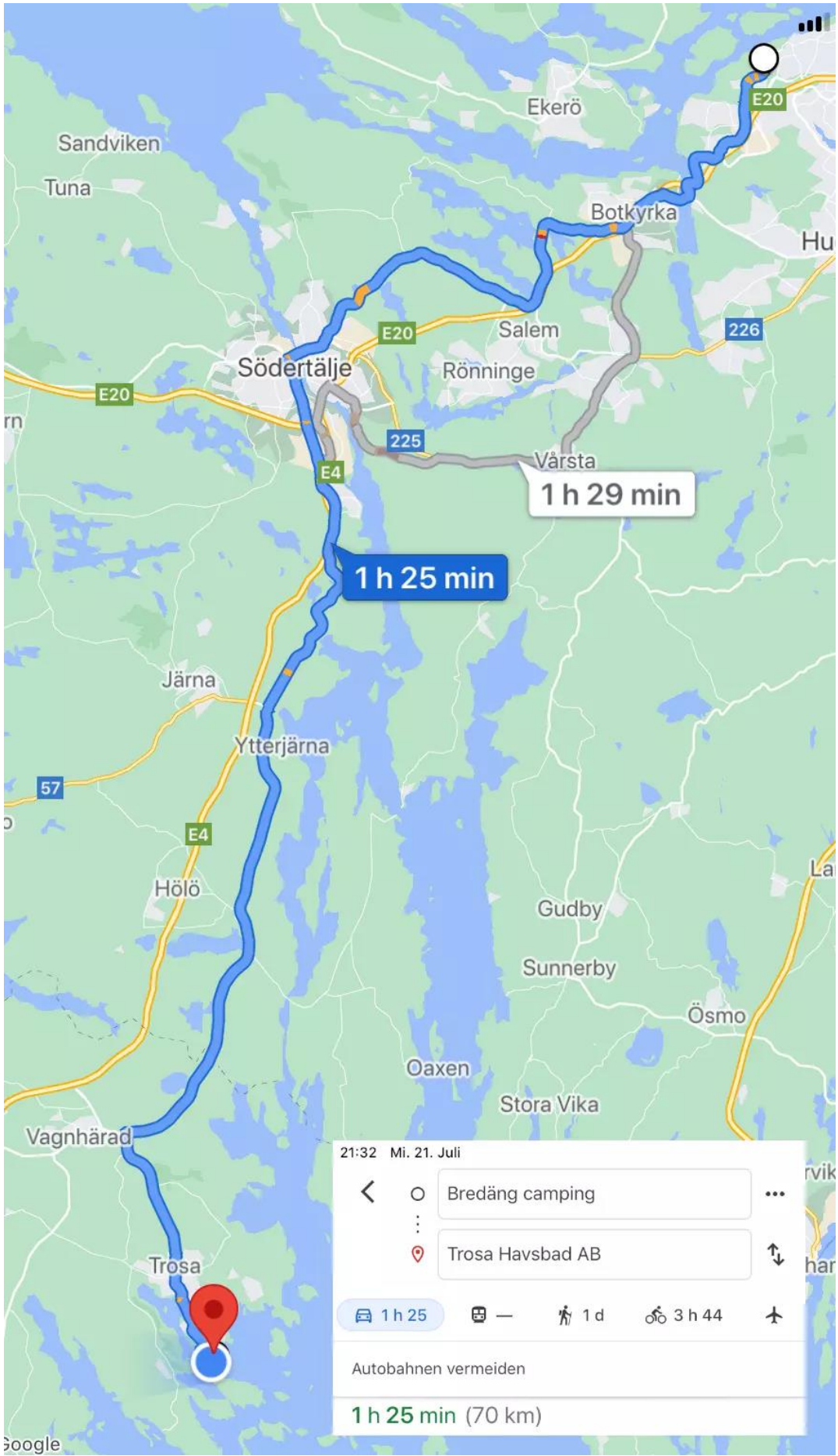
2,7 Kilometer

Links abbiegen auf Korsgårdsvågen

250 Meter

Im Kreisverkehr vierte Ausfahrt (Route 70) nehmen





17:54 Fr. 23. Juli

...
 ↕

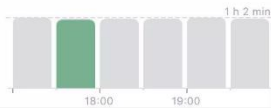
🚗 59 min 🚏 — 🚶 11 h 🚲 2 h 52 ✈️

Autobahnen vermeiden

1 h 1 min (59 km)

[Vorschau >>](#)

Verkehrslage



📍 Trosa Havsbad AB
Rävuddsvägen 42, 619 31 Trosa, Schweden

↑ Auf Rävuddsvägen nach Norden starten
Teilweise für den öffentlichen Durchgang gesperrte Straße

600 Meter

➡ Nach rechts abbiegen, um auf Rävuddsvägen zu bleiben

130 Meter

Nach rechts abbiegen, um

17:55 Fr. 23. Juli

...
 ↕

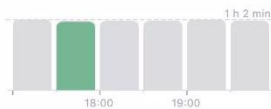
🚗 59 min 🚏 — 🚶 11 h 🚲 2 h 52 ✈️

Autobahnen vermeiden

1 h 1 min (59 km)

[Vorschau >>](#)

Verkehrslage



📍 Trosa Havsbad AB
Rävuddsvägen 42, 619 31 Trosa, Schweden

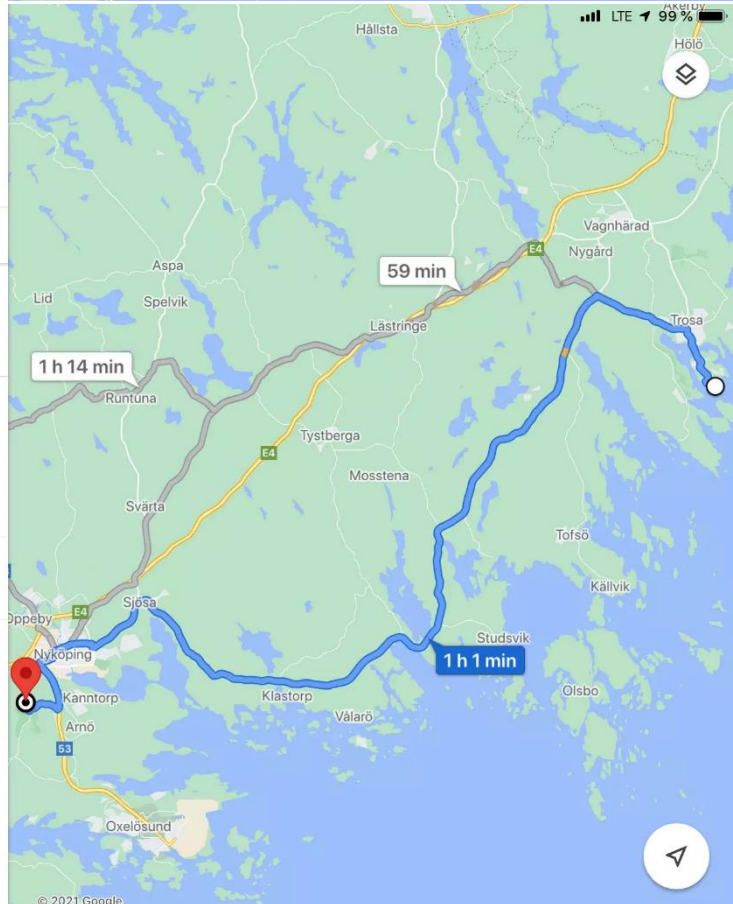
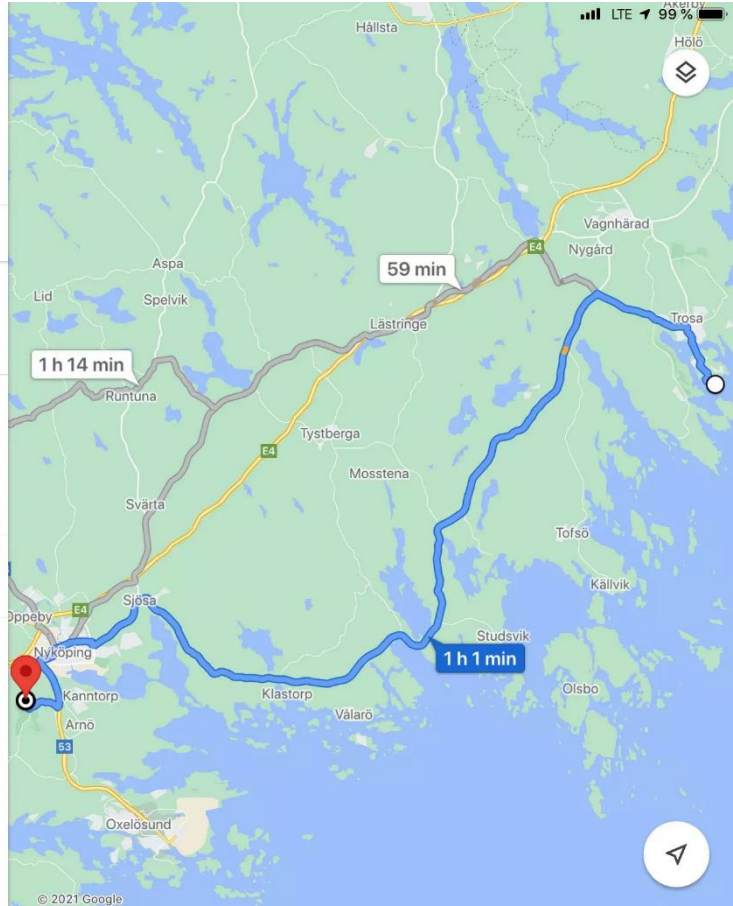
↑ Auf Rävuddsvägen nach Norden starten
Teilweise für den öffentlichen Durchgang gesperrte Straße

600 Meter

➡ Nach rechts abbiegen, um auf Rävuddsvägen zu bleiben

130 Meter

Nach rechts abbiegen, um



18:39 So. 25. Juli

← ○ Skeppsdockans Vandrårhem ...

⋮

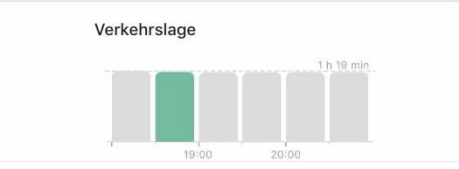
📍 Långsjön Stugor & Camping i Ank...

🚗 1 h 18 🚚 9 h 14 🚶 1 d 🚲 6 h ✈️

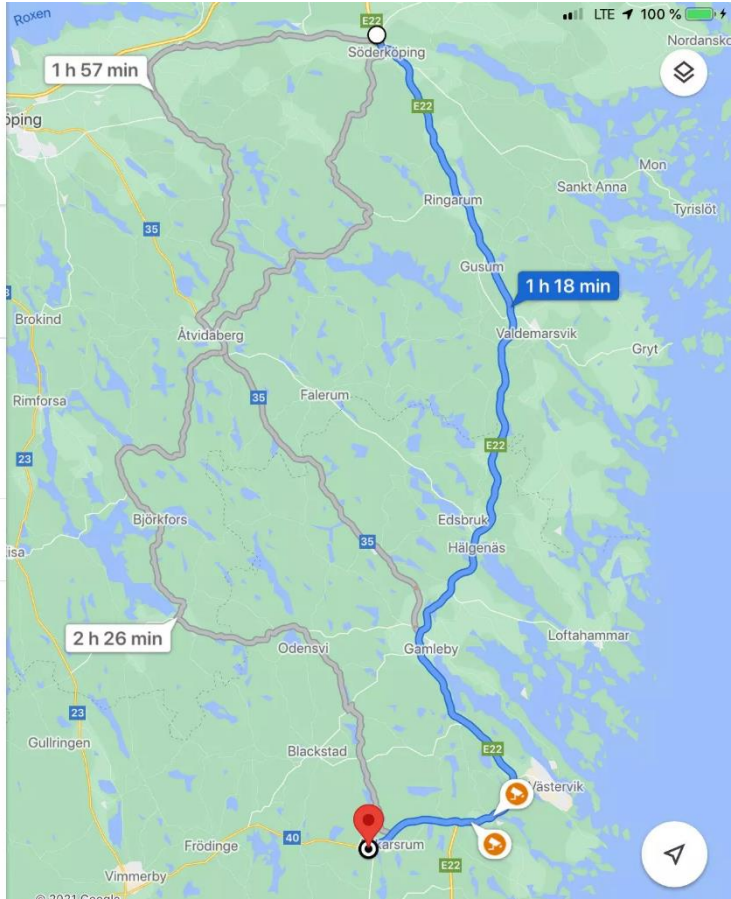
1 h 18 min (115 km)

Schnellste Route; übliche Verkehrslage

Vorschau >>



- 📍 Skeppsdockans Vandrårhem
Dockan 1, 614 92 Söderköping, Schweden
- ↑ Richtung Westen
- 50 Meter
- ➡️ Rechts abbiegen
- 260 Meter
- ⬆️ Auf E22 fahren



18:40 So. 25. Juli

← ○ Långsjön Stugor & Camping i Ank... ...

⋮

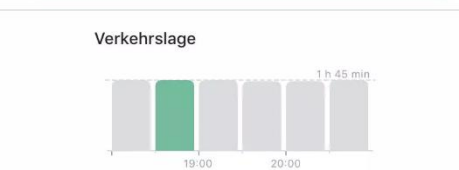
📍 Saxnäs Golf Club

🚗 1 h 44 🚚 5 h 30 🚶 1 d 🚲 8 h ✈️

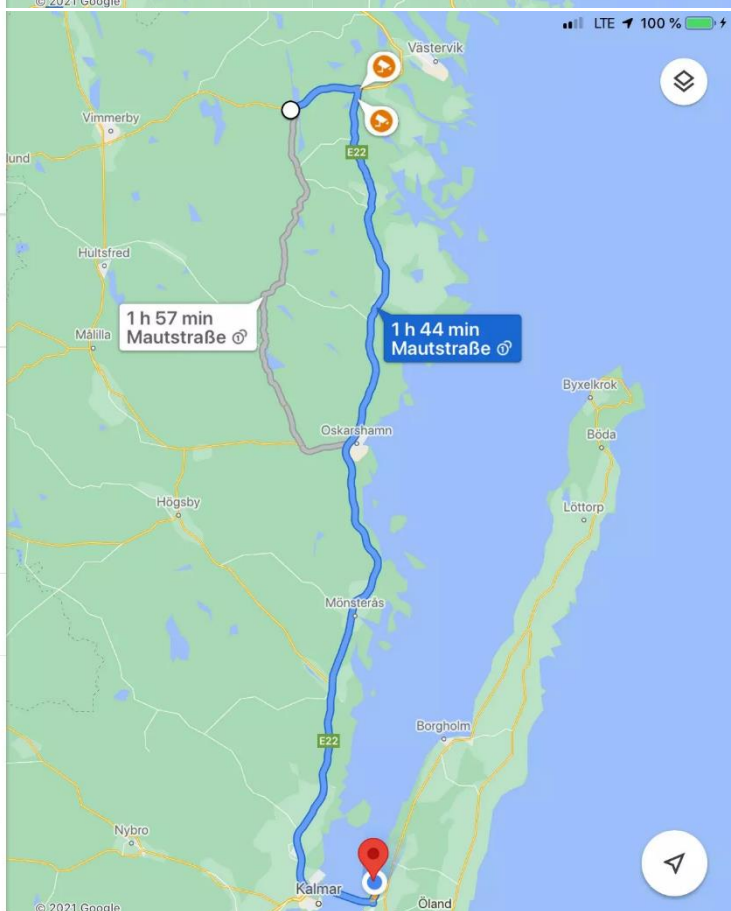
1 h 44 min (149 km) Ⓜ️

Schnellste Route; übliche Verkehrslage

Starten



- Ⓜ️ Mautgebühren.
- 📍 Långsjön Stugor & Camping i Ankarsrum AB
FAGERSAND 2, 593 71 Ankarsrum, Schweden
- ↑ Richtung Westen
30 Meter
- ➡️ Rechts Richtung Route 40 abbiegen
50 Meter
- ➡️ Rechts abbiegen auf Route 40



20:13 Di. 27. Juli

Saxnäs Golf Club
Böda Hamn Husbilsställplats

1 h 5 3 h 11 1 d 3 h 49

1 h 5 min (75 km)

Schnellste Route; übliche Verkehrslage

Vorschau >>

Verkehrslage



Saxnäs Golf Club
Saxnäs 303, 386 95 Färjestaden, Schweden

Nach Osten Richtung
Slätångsvägen starten

650 Meter

Links abbiegen auf
Röhällavägen

4,1 Kilometer

Links abbiegen auf Route
136 (Schilder nach
Borgholm)

20:14 Di. 27. Juli

Böda Hamn Caravanstellplatz
Skeppeviks Camping

1 h 44 8 h 26 1 d 7 h

1 h 44 min (133 km)

Schnellste Route; übliche Verkehrslage

Starten

Verkehrslage



Böda Hamn Caravanstellplatz
Bödahamnsvägen 45, 387 73
Löttörp, Schweden

Richtung Süden

60 Meter

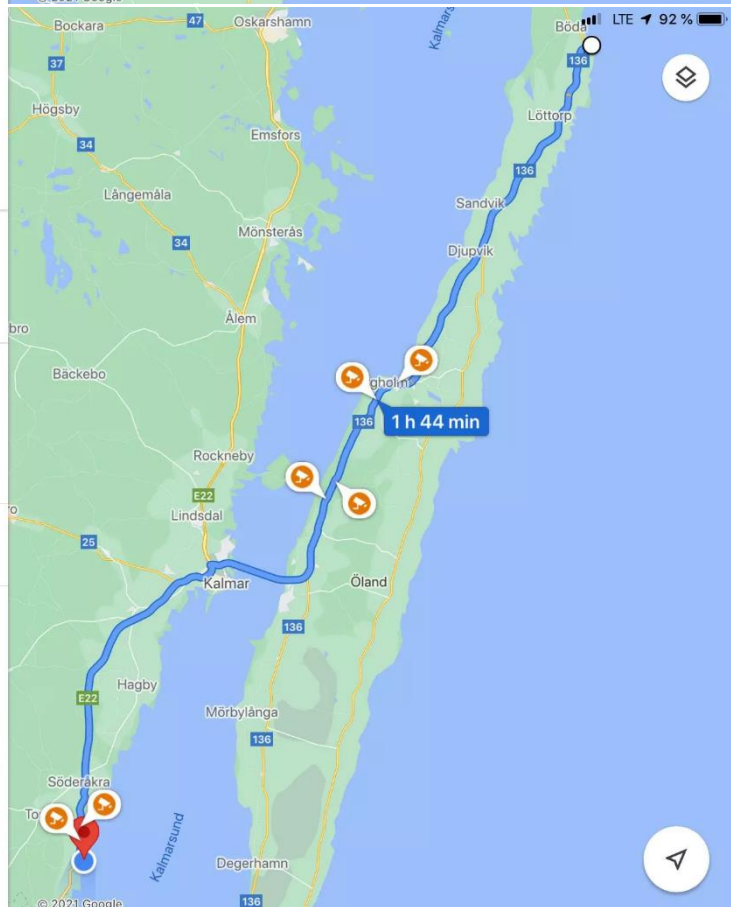
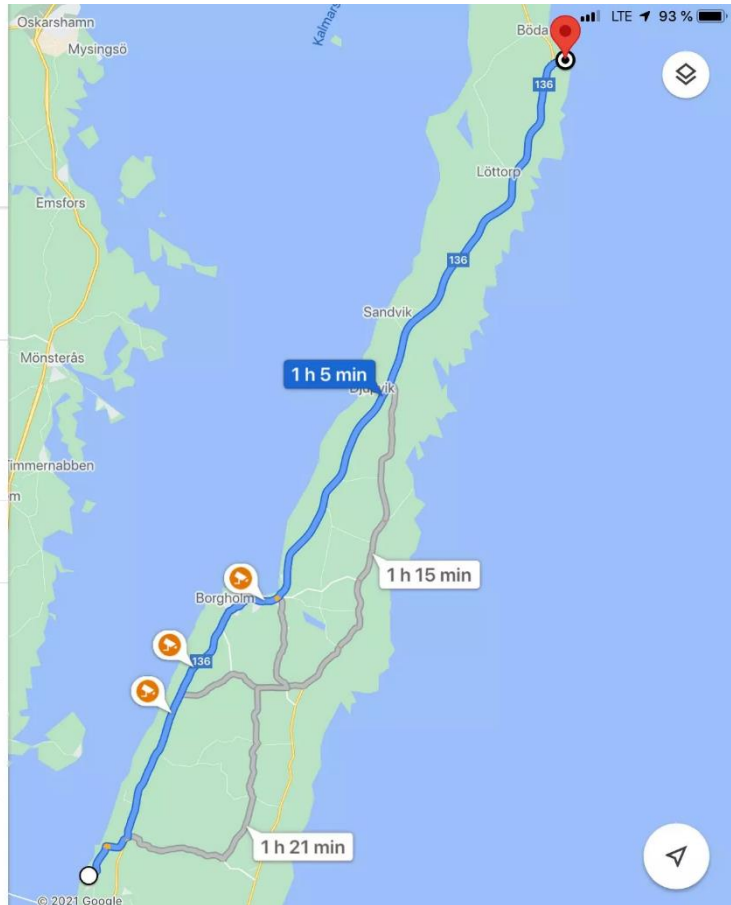
Rechts Richtung
Bödahamnsvägen abbiegen

60 Meter

Links Richtung Bödahamnsvägen
abbiegen

80 Meter

Rechts abbiegen auf



14:43 Do. 30. Sep.

Skeppeviks Camping
Jägersbo Camping

2 h 21 4 h 35 2 d 12 h

2 h 21 min (195 km)

Die aktuell schnellste Route aufgrund der Verkehrslage

Vorschau >>

Verkehrslage



Skeppeviks Camping
Björkenäs skäppevik 104, 385 98
Bergkvara, Schweden

Richtung Westen

900 Meter

Links abbiegen

750 Meter

Rechts Richtung E22 abbiegen

30 Meter

Links abbiegen auf E22

14:44 Do. 30. Sep.

Jägersbo Camping
Falsterbo Camping Resort

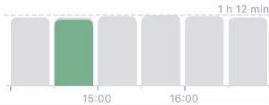
1 h 6 2 h 13 1 d 4 h 58

1 h 6 min (86 km)

Die aktuell schnellste Route aufgrund der Verkehrslage

Vorschau >>

Verkehrslage



Jägersbo Camping
Fiskaregränd 1, 243 35 Höör, Schweden

Auf Fiskaregränd nach Nordwesten
Richtung Sätofta Strandvägen starten

50 Meter

Rechts abbiegen auf
Sjötörpsvägen

600 Meter

Links abbiegen auf
Sätoftavägen

