

## Tourdetails Schweden Tour 2019

### Übersicht



17:08 Mo. 4. Okt.

Haltern am See  
Wildpark-Camping Schwarze Berge

2 h 59 min 3 h 39 min 2 d 1 d

2 h 59 min (300 km)

Aktuell schnellste Route, Straßensperrungen werden vermieden

Vorschau >>

Verkehrslage



Haltern am See  
45721

Auf Lavesumer Str. nach Nordosten Richtung Nordwall starten

4,1 Kilometer

Rechts abbiegen auf Sythener Str.

1 Kilometer

Leicht rechts abbiegen auf A43 nach Münster

550 Meter

17:09 Mo. 4. Okt.

Wildpark-Camping Schwarze Berge  
Wohnmobilhafen Hamburg

27 min 45 min 3 h 50 min 1 h 9 min

27 min (22 km)

Aktuell schnellste Route, Straßensperrungen werden vermieden

Vorschau >>

Verkehrslage



Wildpark-Camping Schwarze Berge  
Am Wildpark 1, 21224 Rosengarten

Nach Süden Richtung Am Wildpark starten

20 Meter

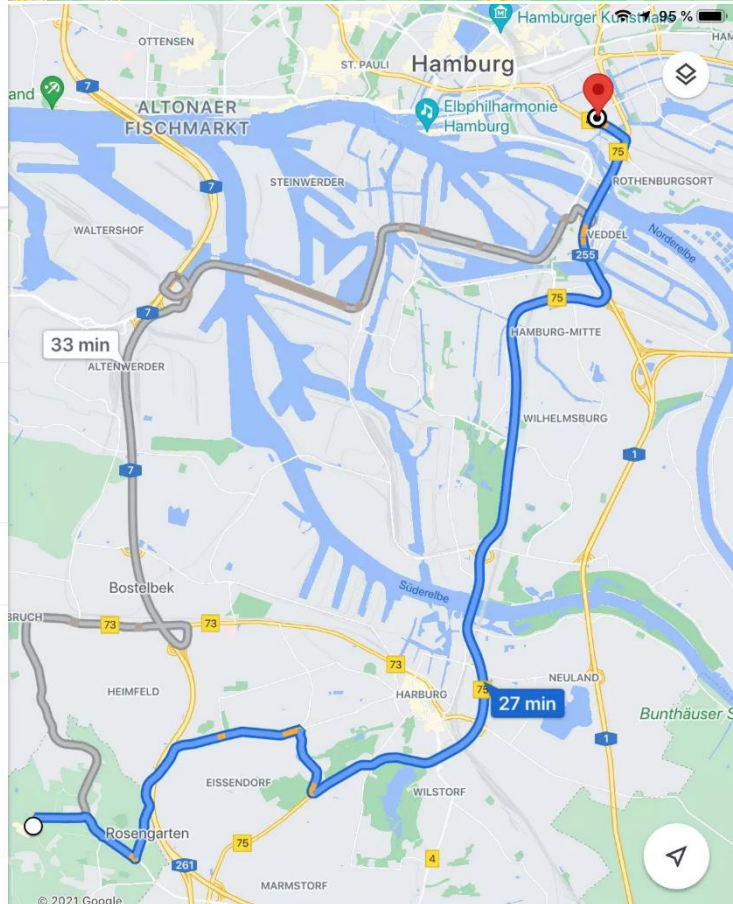
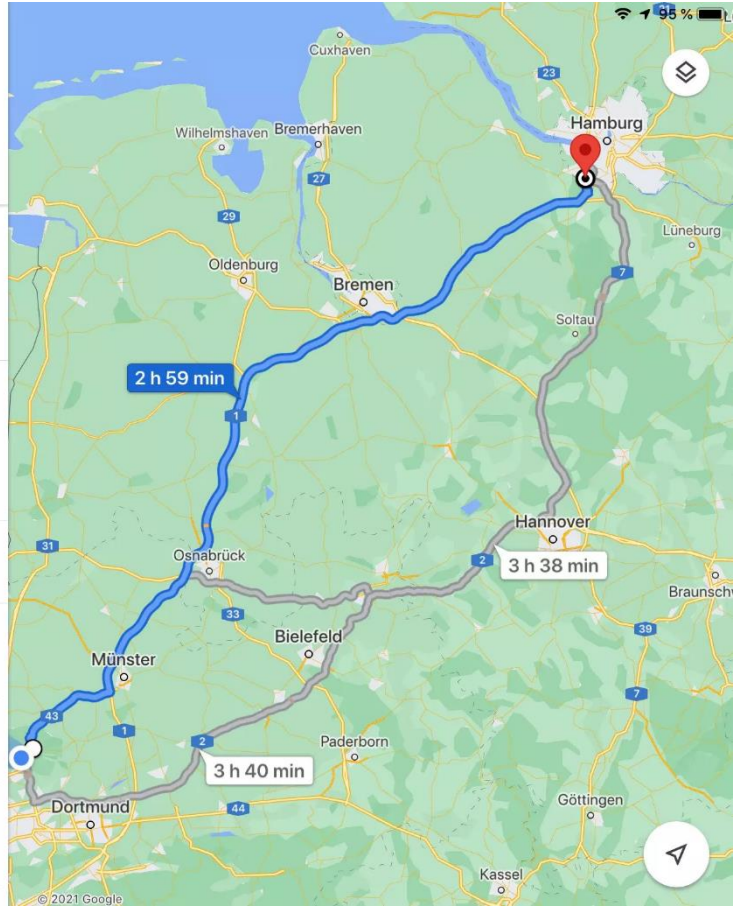
Links Richtung Am Wildpark abbiegen

20 Meter

Links abbiegen auf Am Wildpark

170 Meter

Rechts abbiegen auf

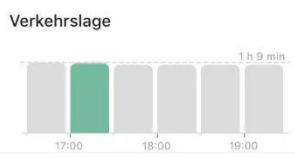


17:10 Mo. 4. Okt.

Wohnmobilhafen Hamburg  
Neustadt in Holstein

1 h 6 1 h 53 1 d 4 h 51

**1 h 6 min (94 km)**  
Die aktuell schnellste Route aufgrund der Verkehrslage  
Vorschau >>

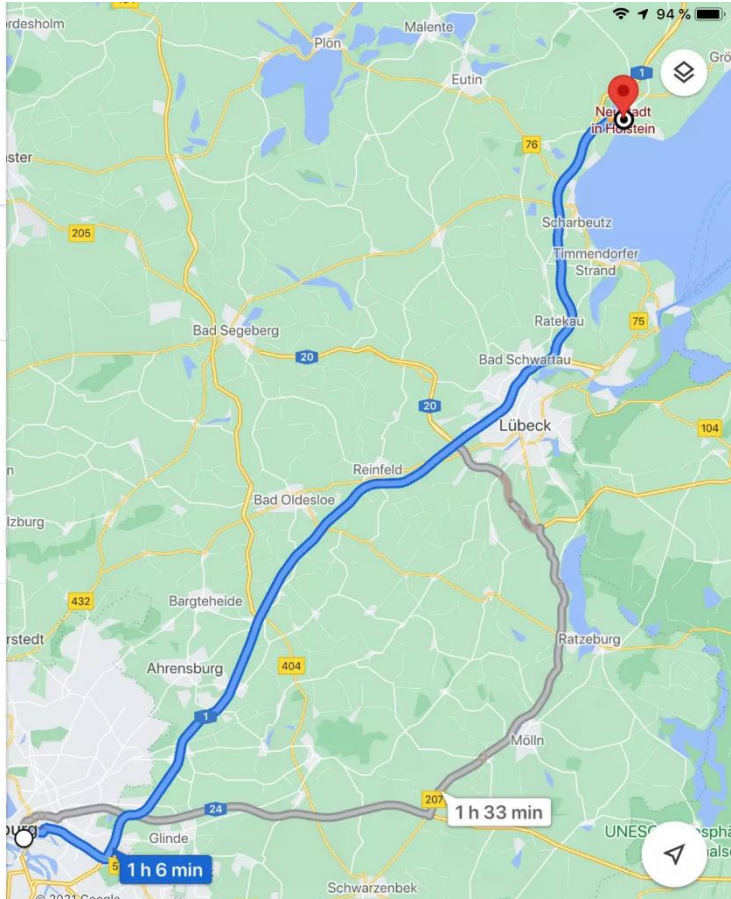


Wohnmobilhafen Hamburg  
Süderstraße 8, 20097 Hamburg

Nach Westen Richtung  
Süderstraße starten  
20 Meter

Rechts abbiegen auf  
Süderstraße  
1,8 Kilometer

Im Kreisverkehr dritte  
Ausfahrt  
(Borstelmannsweg)  
nehmen



17:12 Mo. 4. Okt.

Neustadt in Holstein  
First Camp Sibbarp-Malmö

3 h 55 1 d 1 d 1 d 1 d

**3 h 55 min (271 km)**  
Die aktuell schnellste Route aufgrund der Verkehrslage  
Vorschau >>



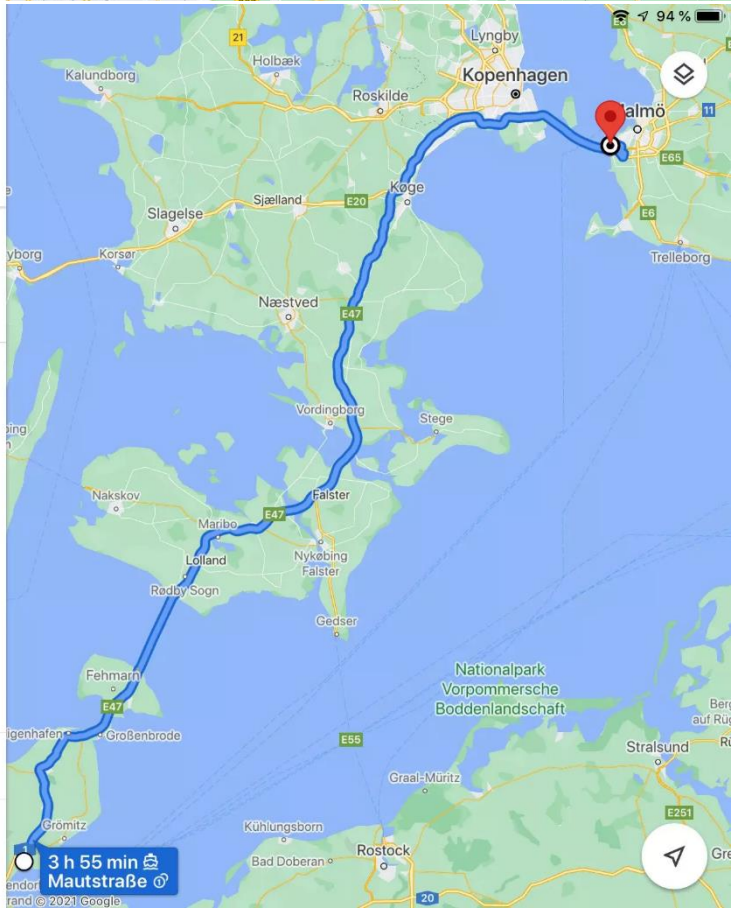
Auf dieser Route gibt es eine Fährstrecke.

Mautgebühren.

Diese Route verläuft durch Dänemark.  
Informiere dich über Grenzbeschränkungen  
aufgrund der Coronakrise, bevor du dich auf  
den Weg machst.

Neustadt in Holstein

Auf Am Heisterbusch nach Norden  
Richtung Teufelsberg starten  
200 Meter



17:12 Mo. 4. Okt.

First Camp Sibbarp-Malmö  
Vilshärads Camping

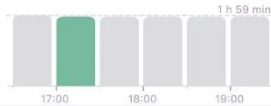
1 h 56 3 h 20 1 d 9 h

1 h 56 min (168 km)

Die aufgrund der Verkehrslage aktuell beste Route

Vorschau >>

Verkehrslage



First Camp Sibbarp-Malmö  
Strandgatan 101, 216 11 Limhamn, Schweden

Richtung Süden  
Für den öffentlichen Durchgang gesperrte Straße  
30 Meter

Rechts Richtung Gamlebrovägen abbiegen  
Für den öffentlichen Durchgang gesperrte Straße  
20 Meter

Links abbiegen auf Gamlebrovägen  
Teilweise für den öffentlichen Durchgang gesperrte Straße  
350 Meter

17:15 Mo. 4. Okt.

Vilshärads Camping  
Husbil ställplats

2 h 19 3 h 38 2 d 1 d

2 h 19 min (203 km)

Die aktuell schnellste Route aufgrund der Verkehrslage

Vorschau >>

Verkehrslage

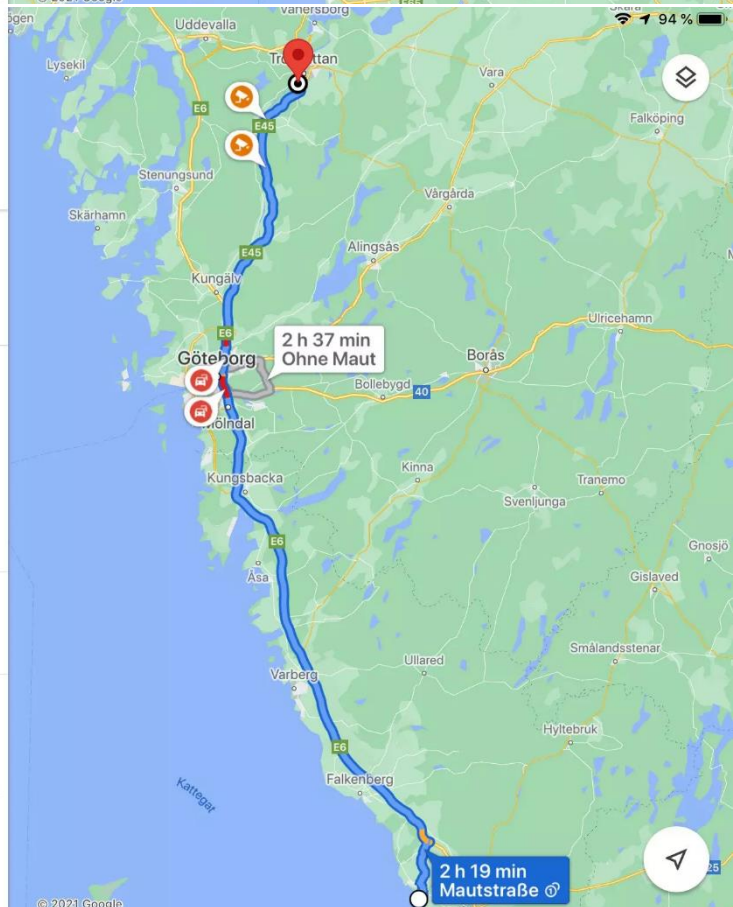
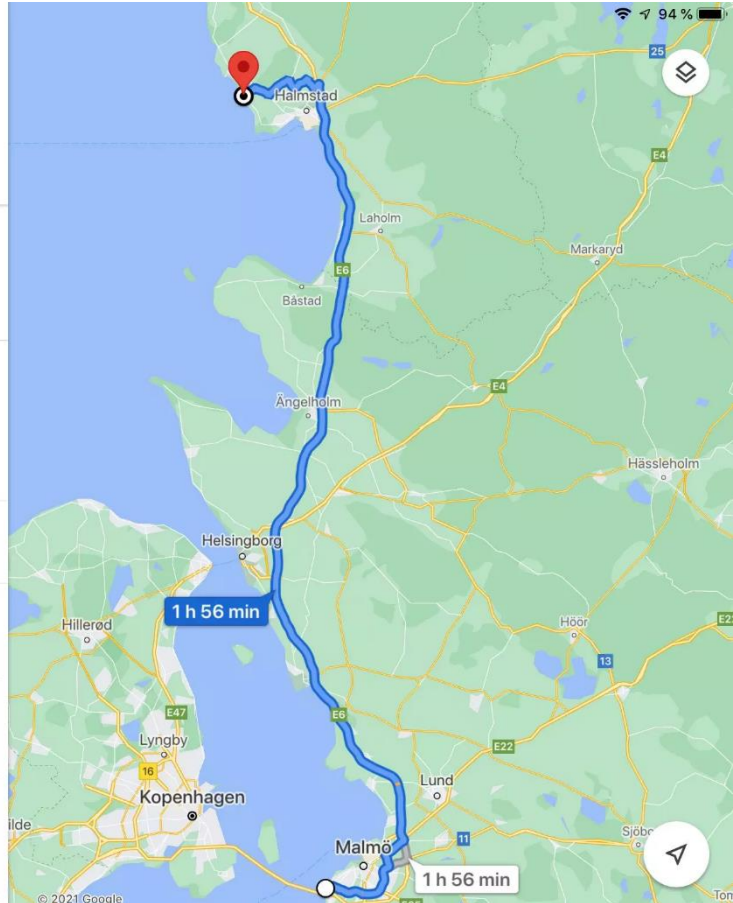


Mautgebühren.

Vilshärads Camping  
Vilshäradsvägen 24, 305 65  
Gullbrandstorp, Schweden

Auf Vilshäradsvägen nach Nordosten Richtung Höjers väg starten  
1,4 Kilometer

Leicht links abbiegen



17:17 Mo. 4. Okt.

Tap Station Kållandsö Marina  
Husbil ställplats

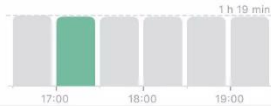
1 h 17 3 h 13 1 d 4 h 13

1 h 17 min (86 km)

Die aktuell schnellste Route aufgrund der Verkehrslage

Vorschau >>

Verkehrslage



Tap Station Kållandsö Marina  
531 99 Lidköping, Schweden

Richtung Südwesten



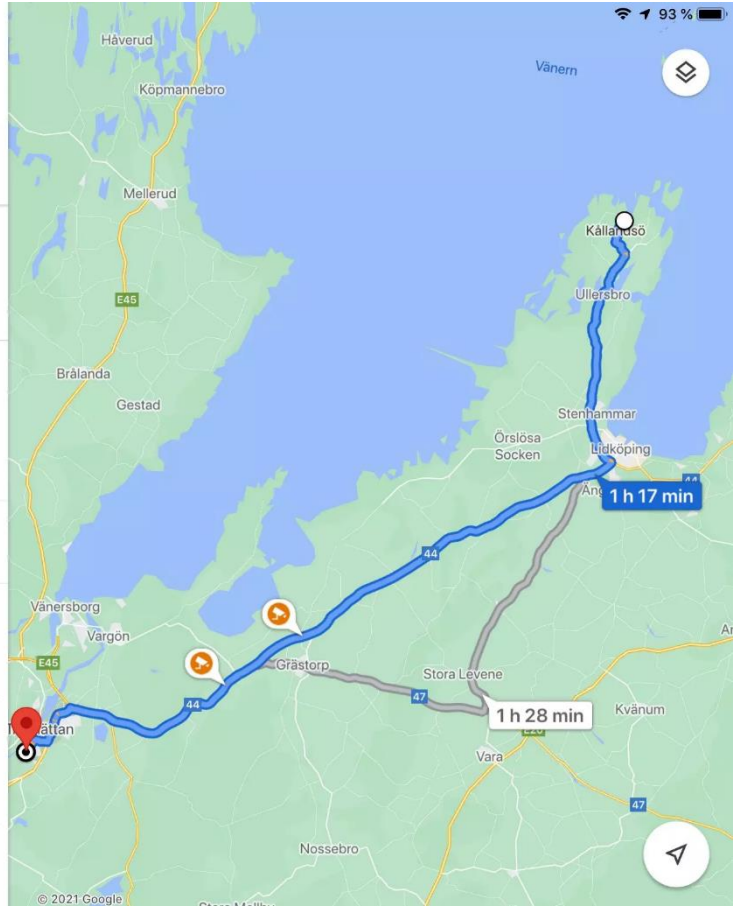
40 Meter

Links abbiegen



130 Meter

Links abbiegen



08:15 Di. 5. Okt.

Kållandsö  
First Camp Ekudden - Mariestad

1 h 10 1 d 4 h

1 h 10 min (77 km) ⚠️

Die aktuell schnellste Route aufgrund der Verkehrslage

Vorschau >>

Verkehrslage



⚠️ Auf dieser Route liegen gesperrte oder private Straßen.

Kållandsö  
Schweden

Nach Südosten Richtung  
Granviksvägen starten

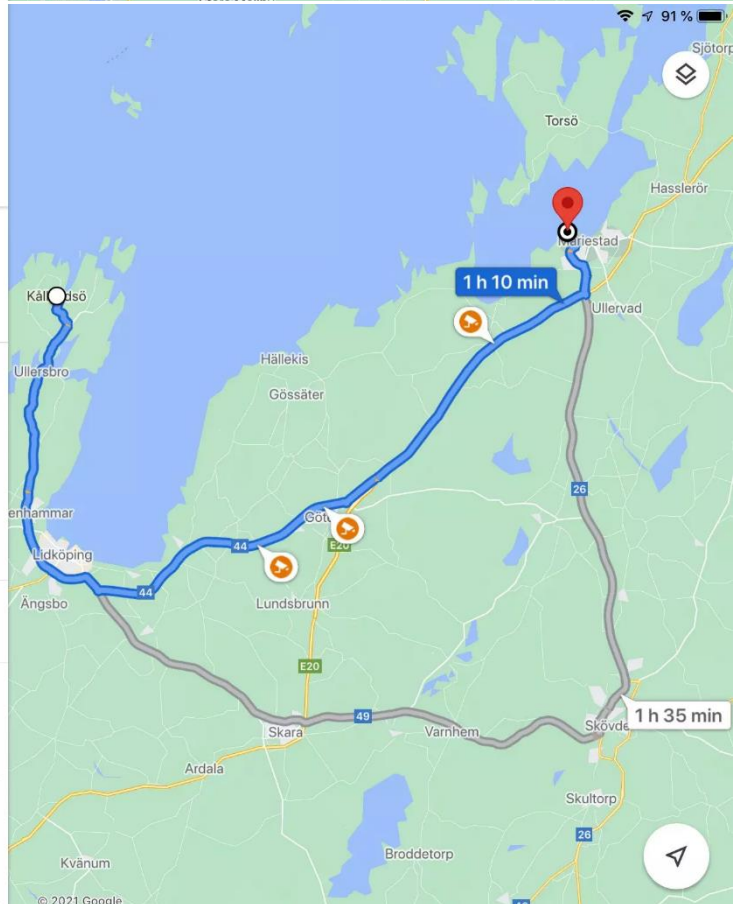


130 Meter

Rechts abbiegen auf  
Granviksvägen



2,7 Kilometer



14:23 Di, 5. Okt.

Töreboda Camping & Bad  
Sjömack Motala

1 h 34 2 h 26 1 d 6 h

1 h 34 min (121 km)

Die aktuell schnellste Route aufgrund der Verkehrslage

Vorschau >>

Verkehrslage



Mautgebühren.

Töreboda Camping & Bad  
Haddebodavägen 21, 545 34  
Töreboda, Schweden

Auf Haddebodavägen/  
Route 200 nach Norden  
starten

2,5 Kilometer

Links abbiegen

08:24 Di, 5. Okt.

First Camp Ekudden - Mariestad  
Töreboda Camping & Bad

25 min 4 h 24 1 h 12

25 min (24 km)

Die aktuell schnellste Route aufgrund der Verkehrslage

Vorschau >>

Verkehrslage



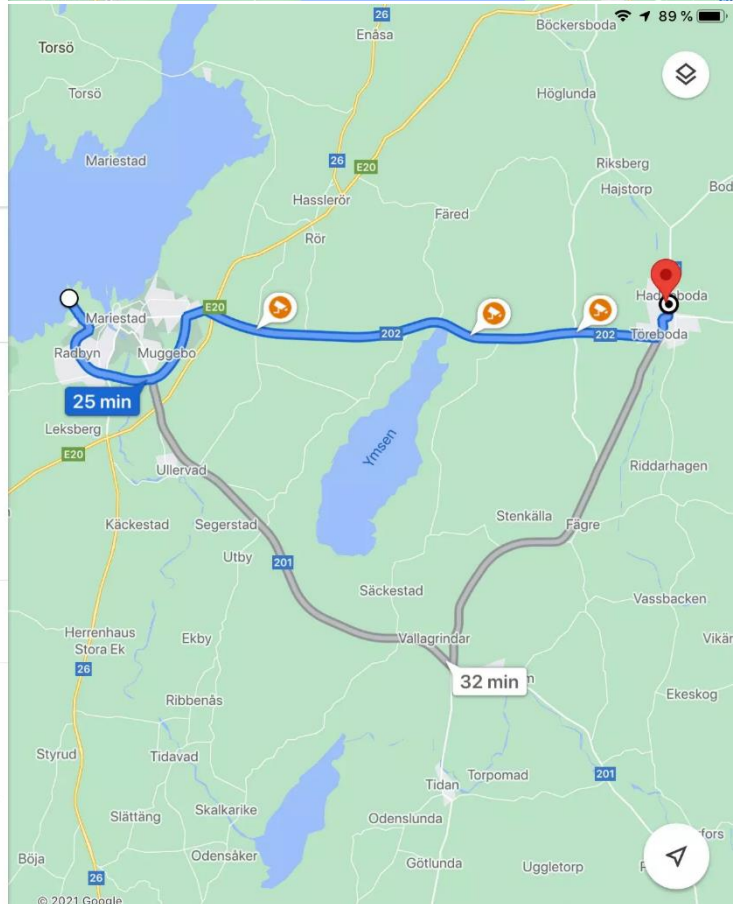
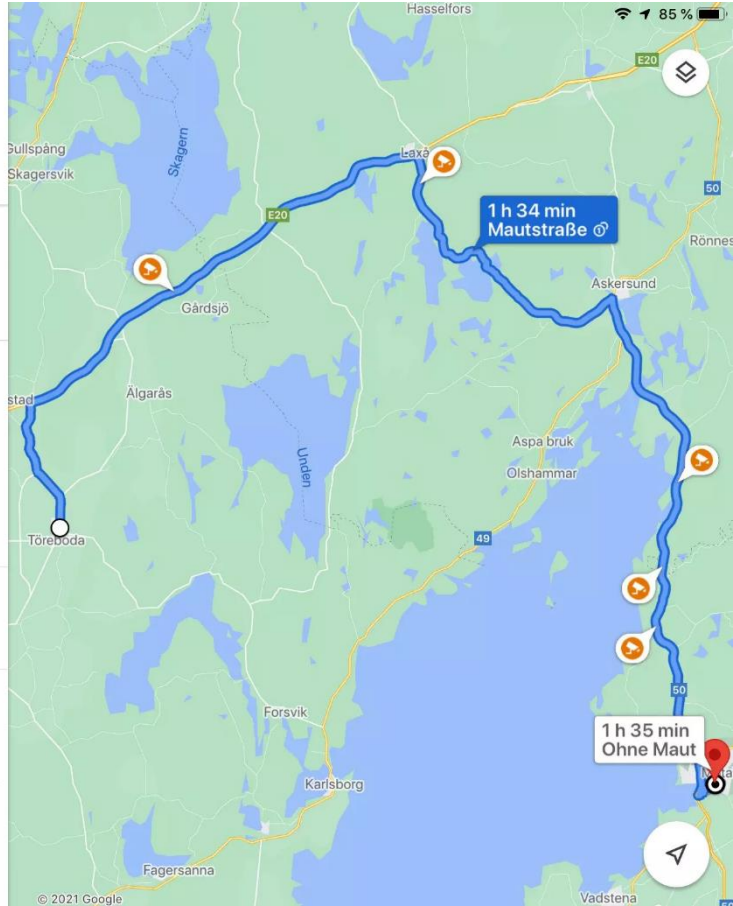
Auf dieser Route liegen gesperrte oder  
private Straßen.

First Camp Ekudden - Mariestad  
Ekuddenvägen 50, 542 45  
Mariestad, Schweden

Auf Ekuddenvägen nach Südwesten  
Richtung Ekuddenvägen starten  
Teilweise für den öffentlichen Durchgang  
gesperrte Straße

1,3 Kilometer

Rechts abbiegen auf  
Marieforsleden



08:27 Di. 5. Okt.

Sjömack Motala  
Carl Johans slusstrappa

35 min 1 h 10 7 h 1 h 58

40 min (40 km)

Vorschau >>

Verkehrslage



Sjömack Motala  
Fabriksgatan 12H, 591 37 Motala, Schweden

Auf Fabriksgatan nach Nordosten  
Richtung Vätterviksgatan starten

400 Meter

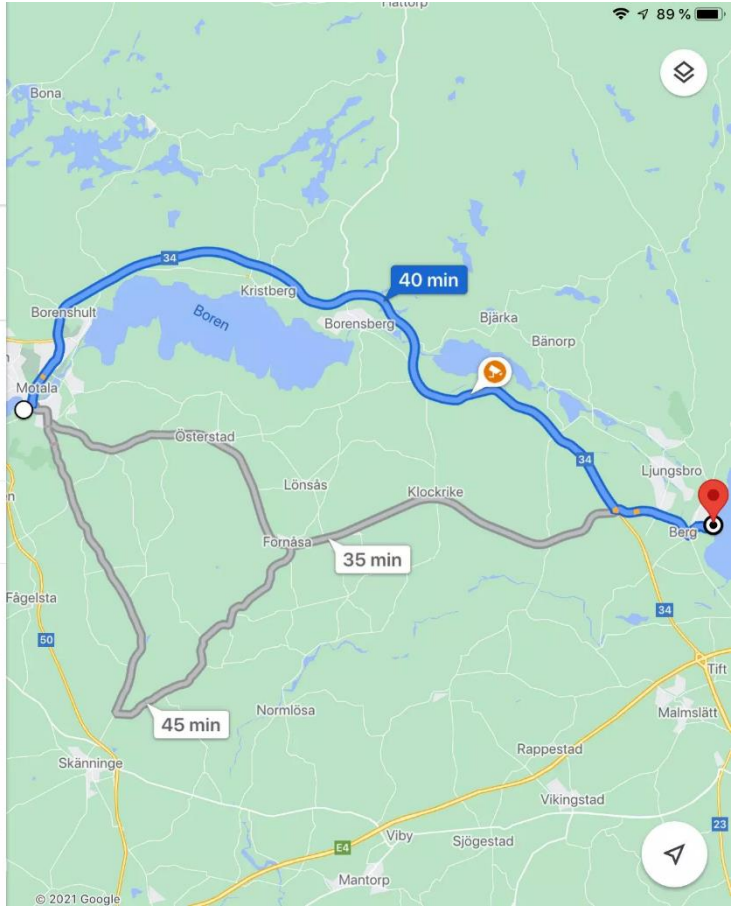
Rechts abbiegen auf Gästisgatan

60 Meter

Links abbiegen auf Södra Allén

90 Meter

Links abbiegen auf Vadstena vägen



08:28 Di. 5. Okt.

Carl Johans slusstrappa  
Skeppsdockans Camping och Van...

47 min 2 h 33 11 h 2 h 57

47 min (56 km)

Die aktuell schnellste Route aufgrund der Verkehrslage

Vorschau >>

Verkehrslage



Carl Johan's Flight Lock  
590 77 Berg, Schweden

Richtung Westen

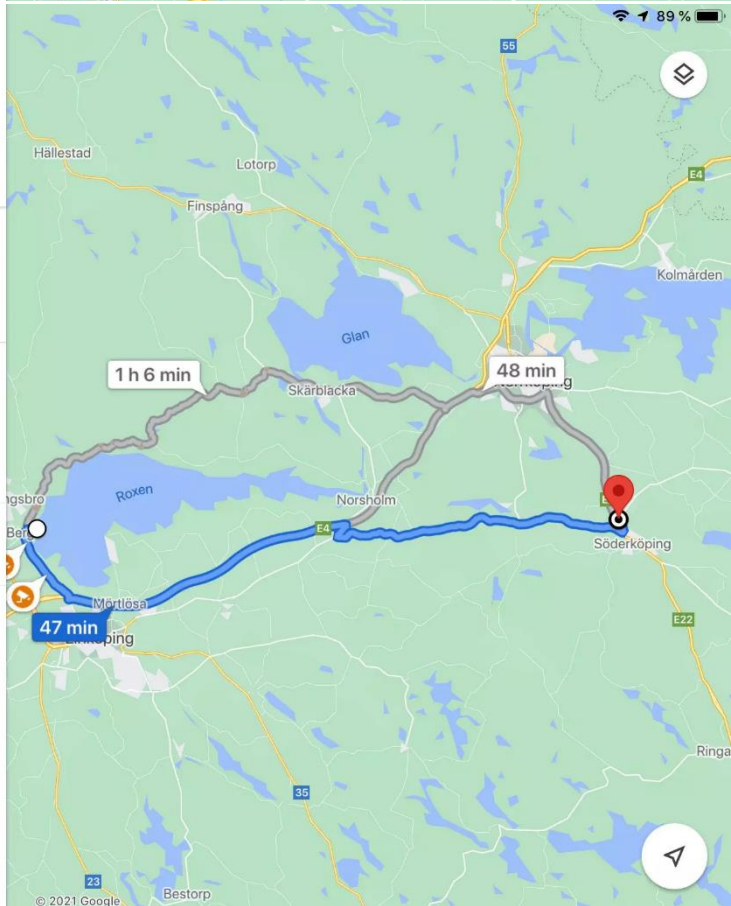
400 Meter

Rechts abbiegen

220 Meter

Rechts abbiegen

170 Meter



08:29 Di. 5. Okt.

Skeppsdockans Camping och Van...  
Försjön

1 h 45 min

1 h 45 min (135 km)

Die aktuell schnellste Route aufgrund der Verkehrslage

Vorschau >>

Verkehrslage



Skeppsdockans Vandrarhem  
Dockan 1, 614 92 Söderköping, Schweden

Richtung Westen

50 Meter

Rechts abbiegen

120 Meter

Rechts auf die Auffahrt nach Söderköping abbiegen

08:32 Di. 5. Okt.

Försjön  
Caravan club Camping Timmerna...

1 h 38 min

1 h 39 min (117 km)

Vorschau >>

Verkehrslage



Mautgebühren.

Försjön  
V, Vimmerby, Schweden

Richtung Südosten

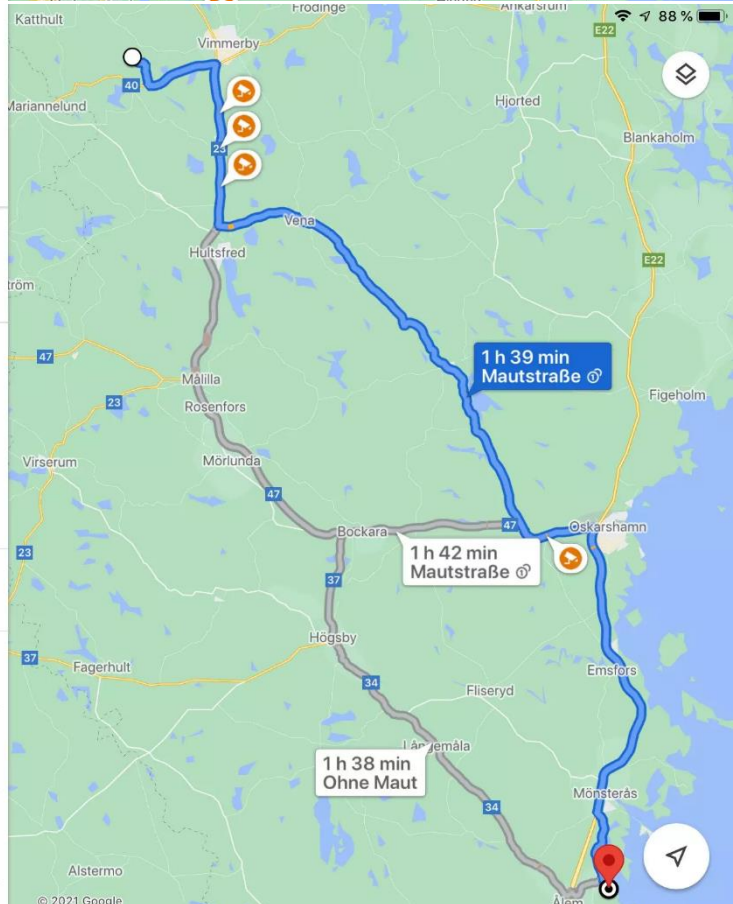
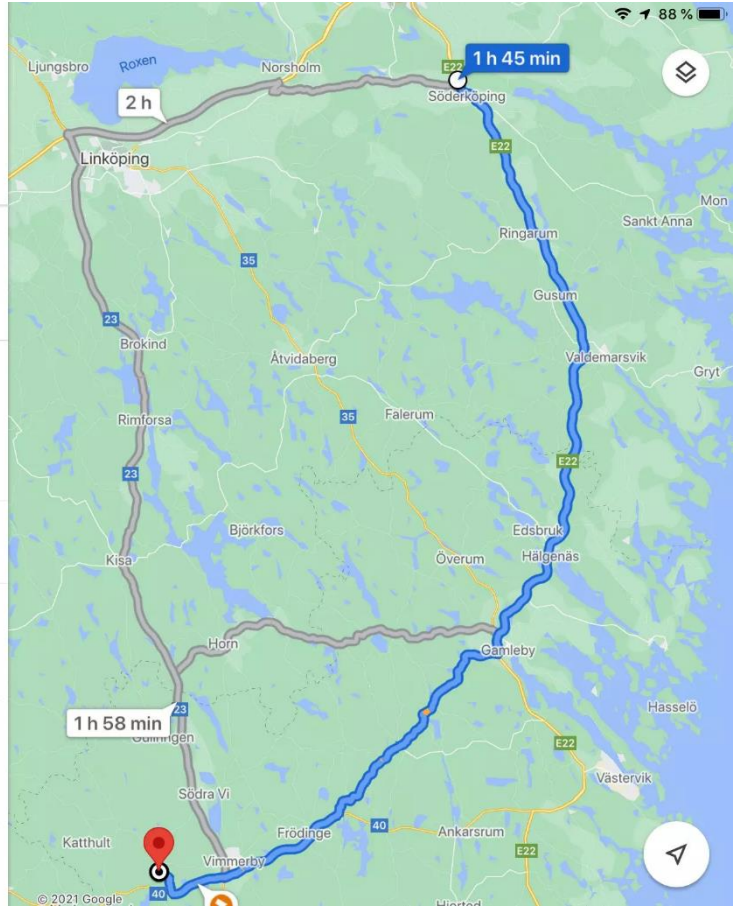
400 Meter

Rechts abbiegen

900 Meter

Rechts abbiegen

550 Meter



08:33 Di. 5. Okt.

Caravan club Camping Timmerna...  
Ronneby

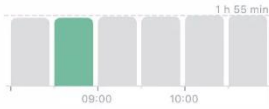
1 h 51 3 h 54 1 d 7 h

1 h 51 min (142 km)

Die aktuell schnellste Route aufgrund der Verkehrslage

Vorschau >>

Verkehrslage



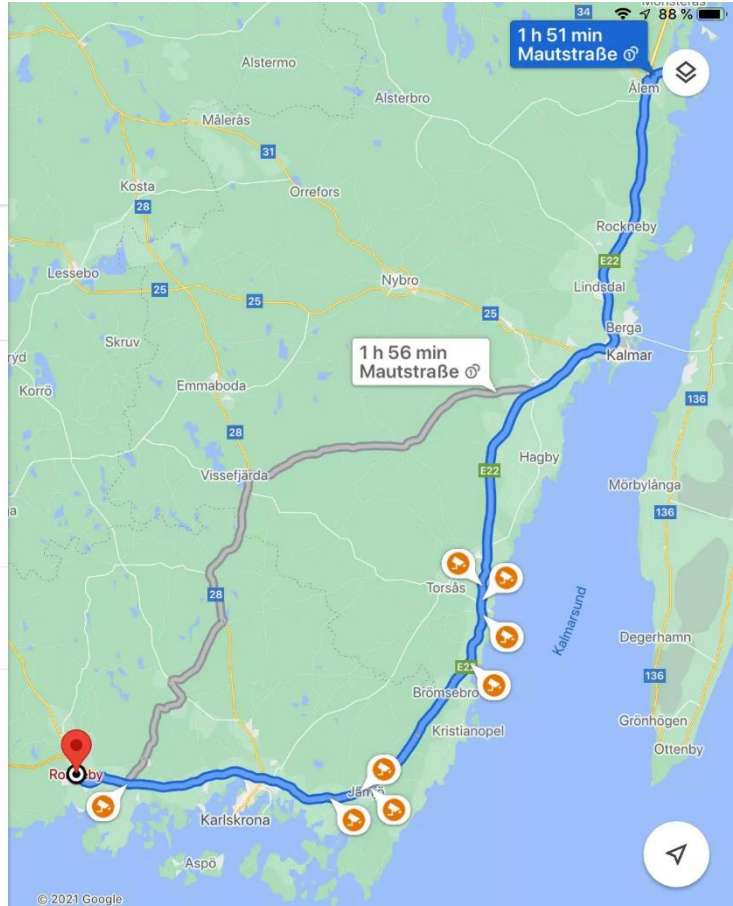
Mautgebühren.

Caravan Club Camping Timmernabben  
Varvsvägen 29, 380 52  
Timmernabben, Schweden

Auf Varvsvägen nach Norden Richtung Danska vägen starten

850 Meter

Nach links abbiegen, um auf Varvsvägen zu bleiben



08:35 Di. 5. Okt.

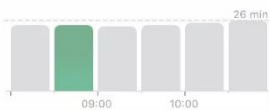
Ronneby  
Järnaviks Camping

21 min 58 min 3 h 41 1 h 9

27 min (22 km)

Vorschau >>

Verkehrslage



Ronneby  
Schweden

Auf Karlskronagatan nach Nordwesten Richtung Drottninggatan starten

70 Meter

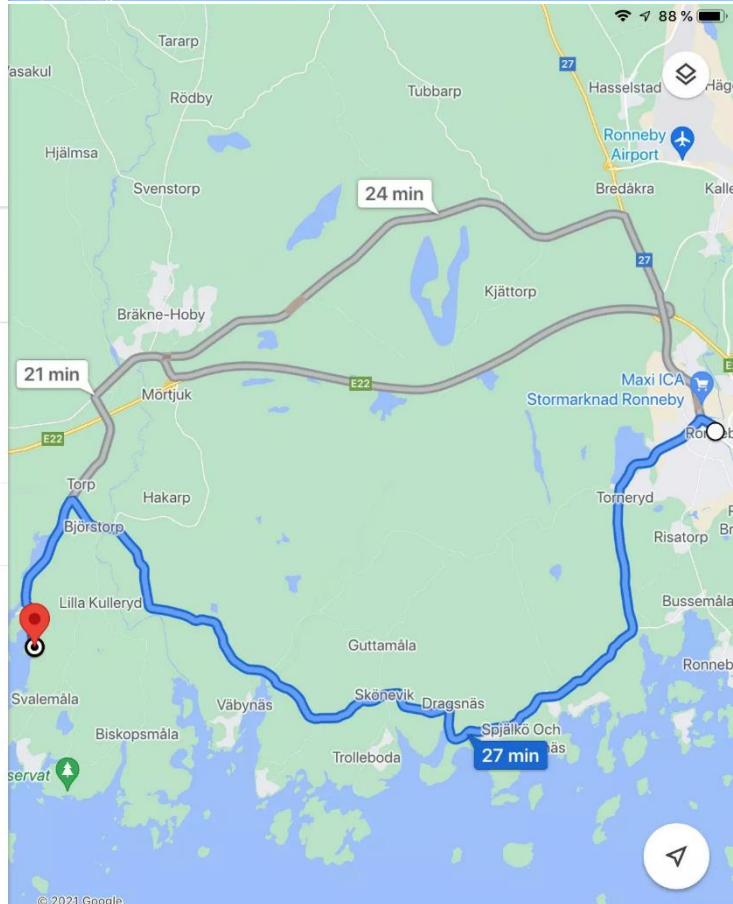
Rechts abbiegen auf Drottninggatan

70 Meter

Links abbiegen auf Kungsgatan

240 Meter

Leicht links abbiegen, um auf Kungsgatan zu bleiben



08:35 Di. 5. Okt.

Järnaviks Camping  
Åhus Resort

1 h 5 3 h 8 1 d 4 h 27

1 h 5 min (81 km)

Die aufgrund der Verkehrslage aktuell beste Route

Vorschau >>

Verkehrslage



Järnaviks Camping  
BASTUVIKSVÄGEN 61, 372 63 Bräkne-  
hoby, Schweden

Richtung Westen

40 Meter

Rechts abbiegen

800 Meter

Rechts abbiegen

4,3 Kilometer

08:36 Di. 5. Okt.

Åhus Resort  
Ystad Marina, Småbåtshamnen

1 h 4 2 h 48 1 d 4 h 30

1 h 4 min (71 km)

Die aufgrund der Verkehrslage aktuell beste Route

Vorschau >>

Verkehrslage



Åhus Resort  
Kolonivägen 39, 296 32 Åhus, Schweden

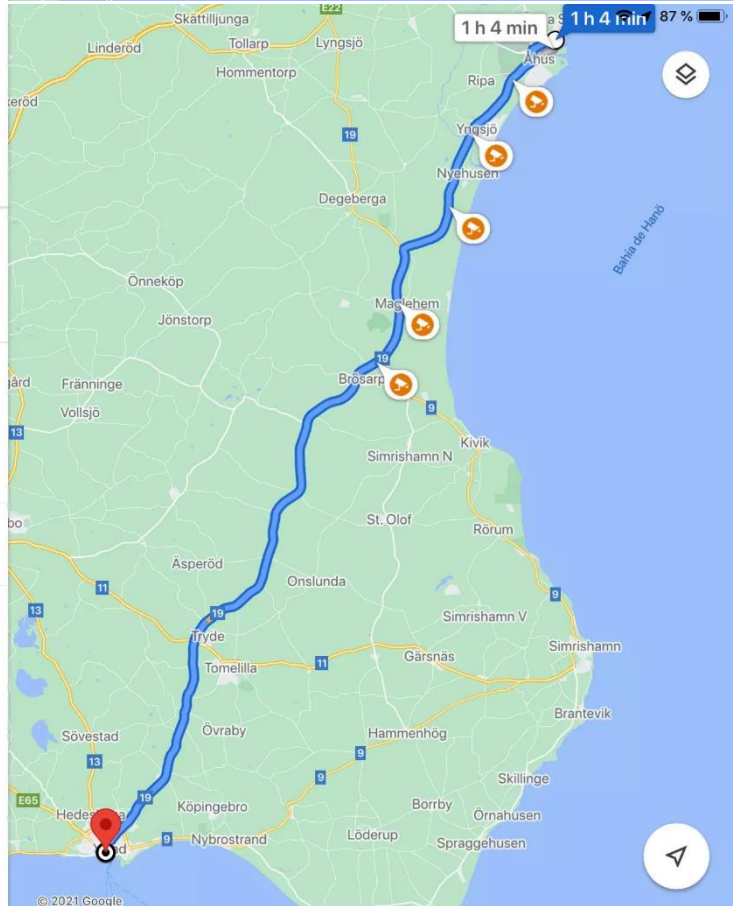
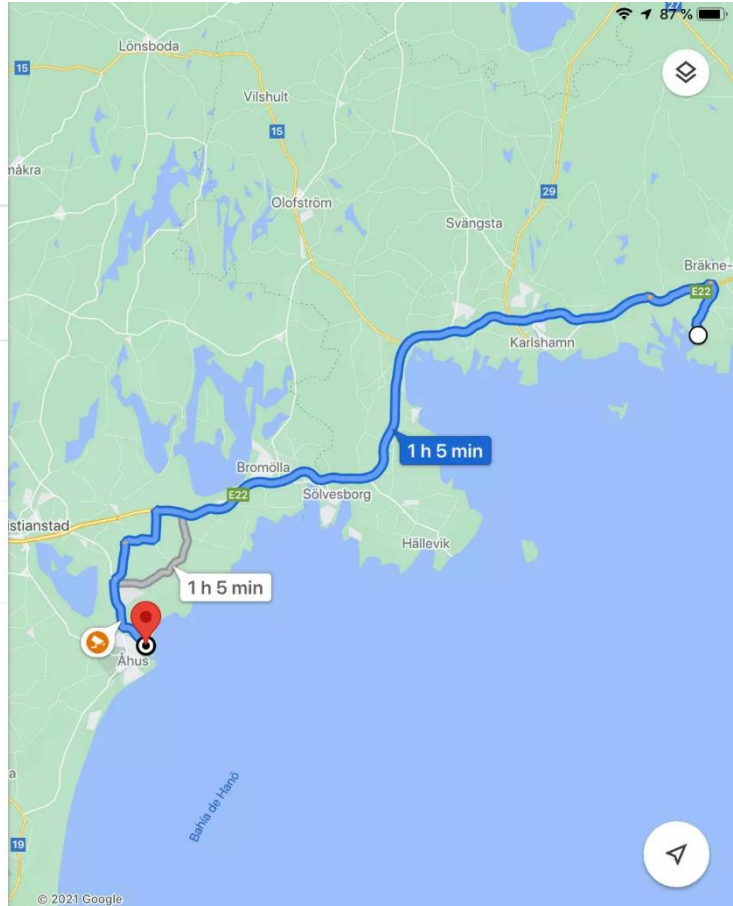
Auf Kolonivägen nach  
Norden Richtung  
Kantarellvägen starten

220 Meter

Links abbiegen  
auf Fädriften

1,9 Kilometer

Rechts abbiegen  
auf Hamnleden



08:38 Di. 5. Okt.

Ystad Marina, Småbåtshamnen  
Rødvig Camping

2 h 6 min 3 h 53 2 d 1 d

2 h 6 min (156 km)

Die aktuell schnellste Route aufgrund der Verkehrslage

Vorschau >>

Verkehrslage



Mautgebühren.



Diese Route führt über eine Landesgrenze.



Ystad Marina, Småbåtshamnen  
271 39 Ystad, Schweden



Auf Segelgatan nach Osten  
Richtung Båtmansgatan  
starten



120 Meter



Links abbiegen auf  
Båtmansgatan



08:39 Di. 5. Okt.

Rødvig Camping  
Camping Miramar

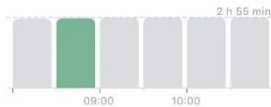
2 h 52 min — 1 d 7 h

2 h 52 min (155 km)

Die aktuell schnellste Route aufgrund der Verkehrslage

Vorschau >>

Verkehrslage



Auf dieser Route gibt es eine Fährstrecke.



Diese Route führt über eine Landesgrenze.  
Informiere dich über Grenzbeschränkungen  
aufgrund der Coronakrise, bevor du dich auf  
den Weg machst.



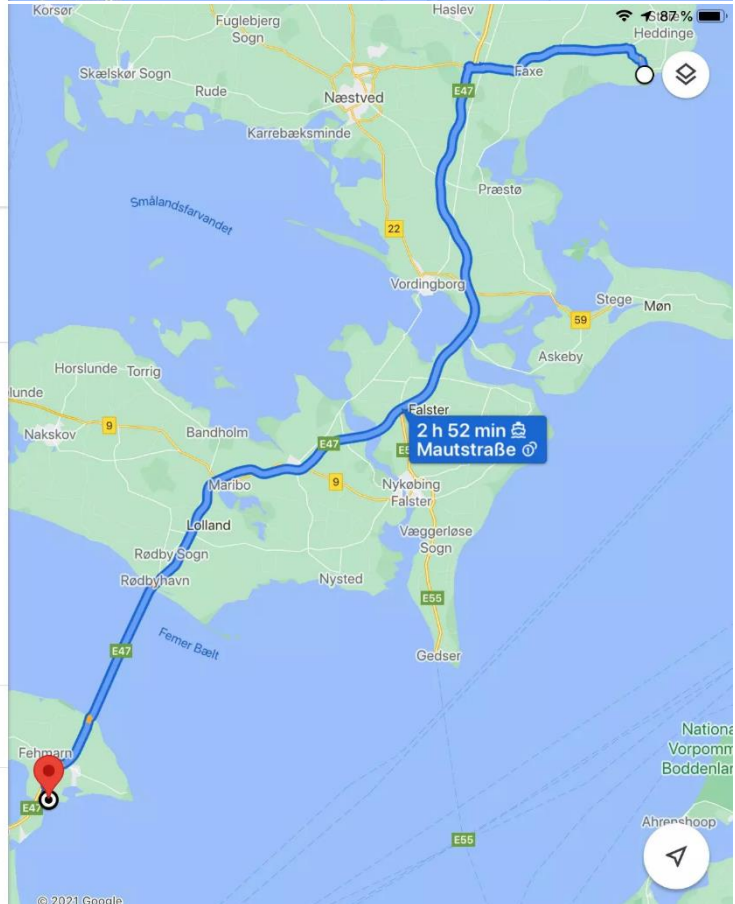
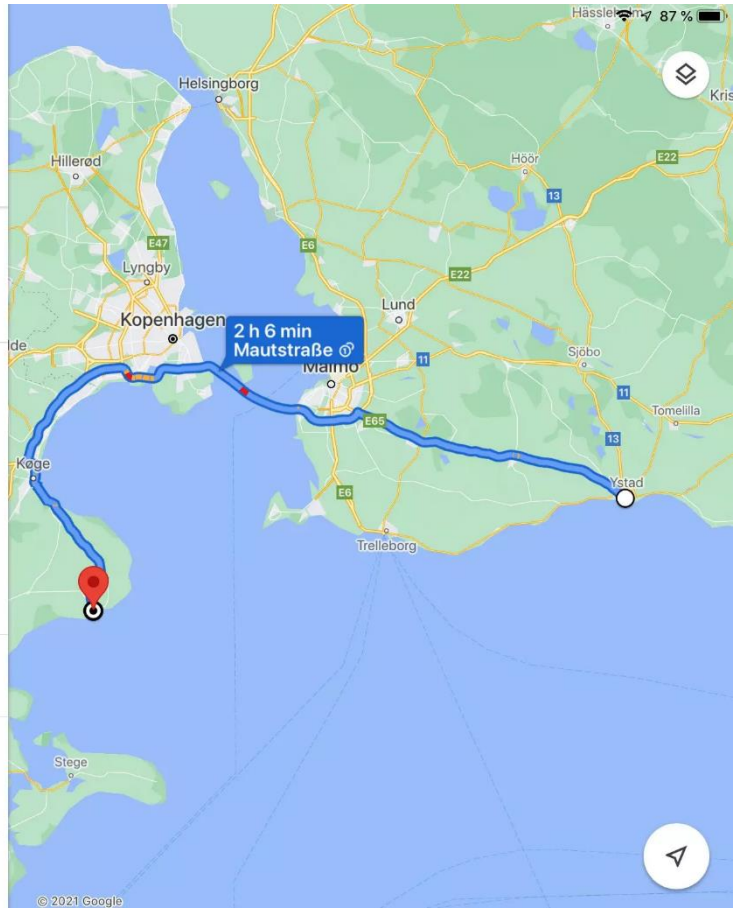
Rødvig Camping  
Højstrupvej 2A, 4673 Rødvig  
Stevns, Dänemark



Nach Osten Richtung Højstrupvej starten  
Für den öffentlichen Durchgang  
gesperrte Straße  
90 Meter



Links abbiegen auf



08:39 Di. 5. Okt.

< ○ Camping Miramar ...  
○ Haltern am See ↕

🚗 4 h 58 🚚 7 h 50 🚶 4 d 🚲 1 d ✈️

**4 h 58 min** (457 km)

Die aktuell schnellste Route aufgrund der Verkehrslage

**Vorschau >>**

Verkehrslage



📍 **Camping Miramar**  
Fehmarnsund 70, 23769 Fehmarn

↑ **Richtung Norden**

20 Meter

↶ **Links abbiegen**

450 Meter

↷ **Rechts abbiegen auf Fehmarnsund**

50 Meter

↑ **Geradeaus auf Sundstraat**

